

(別紙) 旧玉津小学校跡地利活用事業に係る公募型プロポーザル  
対象施設等目録

土地

区画	地番	地目	現況	地籍	所有者
(ア)	2968	学校用地	校舎 職員駐車場	1,859	瀬戸内市
	2969			150	
	2970			87	
(イ)	2932	学校用地	グラウンド プール	484	瀬戸内市
	2935-1			1,499	
	2936			357	
	2938			315	
	2940		グラウンド	380	
(ウ)	2971	学校用地	倉庫	149	瀬戸内市
	2973			393	
(エ)	2974	学校用地	園舎、園庭	1,149	瀬戸内市
	3019	山林	法面	774	
合計				7,596	

建物等

地番	建物等名称	構造	延床面積	備考
2932	プール	コンクリート	不明	プール以外は土のグラウンド
2935-1			不明	
2938			不明	
2968	小学校校舎	鉄筋コンクリート	1,640	校舎以外はアスファルト
2973	倉庫	鉄骨	不明	倉庫以外は土
2974	幼稚園園舎	鉄骨	154	園舎以外は土

# 岡山県瀬戸内市集成図（尻海）



この図面は権利関係には使用できません。

この図面は瀬戸内市の内部資料につき、法務局の公図と異なる場合があります。

[kk01]

1 : 1 0 0 0

40

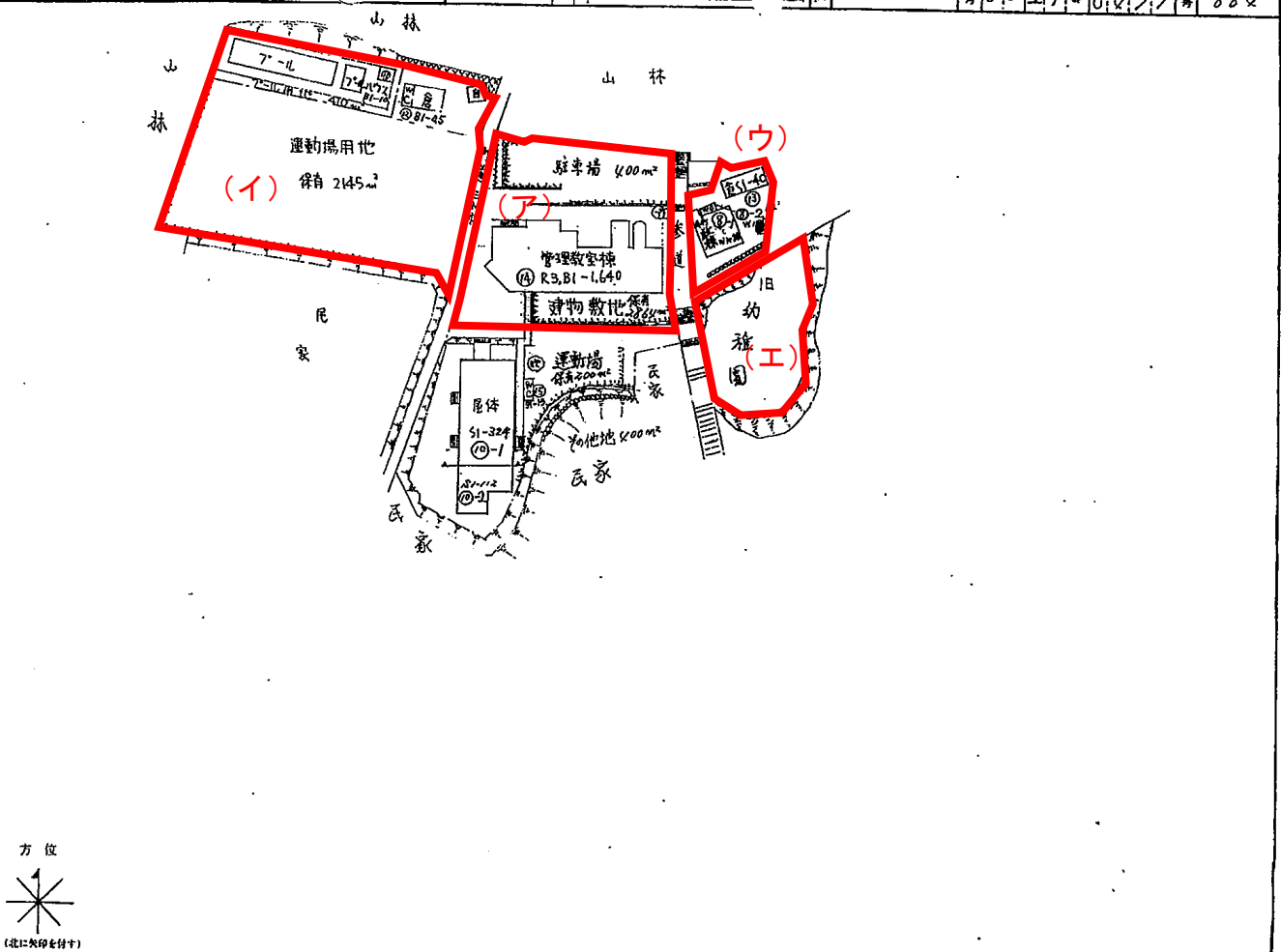
80

作成日付：平成28年 3月18日

平成 20 年度

施設の配置図	縮尺	1/1000	B4	A4	学校名	たきつ津山 学校	調査年度	3/10	2/13	0/4	2/1	調査番号	884
--------	----	--------	----	----	-----	----------	------	------	------	-----	-----	------	-----

- 凡例
- 建物
- ⊕ 未とりこわし建物
  - ⊖ 危険建物
  - ⊙ 借用建物
  - ⊖ 一時使用建物
- 建物以外の工作物
- ⊕ 自転車置場
  - ⊖ 倉庫
  - ⊙ 吹抜けの階下
  - ⊖ アバン庫

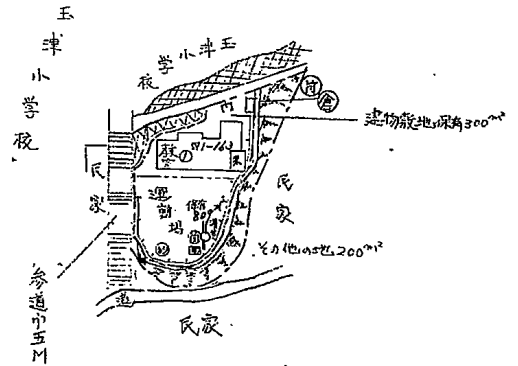


5mm 方眼

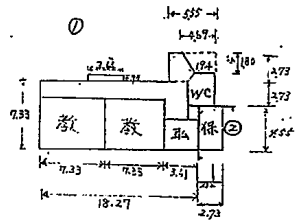


施設の配置図	縮尺	1/1000	30m	学校名	玉津小		調査年	調査月	調査日	調査時間	調査者	調査場所	調査番号	660
					玉津小	学校								

- 凡例
- 建 物
- ⊕ 未とりこらし建物
  - ⊗ 危険建物
  - ⊙ 借用建物
  - ⊛ 一時使用建物
- 建物以外の工作物
- ⊕ 自転車置場
  - ⊗ 倉庫
  - ⊙ 吹き抜けの建屋下
  - ⊛ 温室
  - ⊕ 相撲場
  - ⊗ 砂場
  - ⊙ 物置
  - ⊛ 簡易建物



平面図	縮尺	1/500	学校名	八ヶ岳 玉津小学校	児童数	103	(町町村)	27066	(学校)	660	整理番号	660
-----	----	-------	-----	--------------	-----	-----	-------	-------	------	-----	------	-----



凡例

- 教 ----- 普通教室
- 取 ----- 職員室
- W.C ----- 便所
- 保 ----- 保健室