

地勢

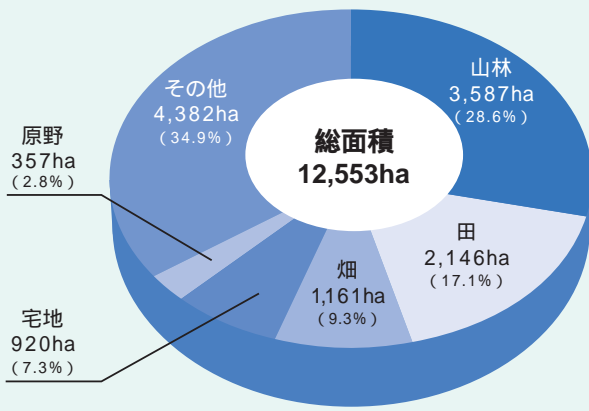
瀬戸内市の位置

東経 134°05'
北緯 34°40'
面積 125.53km²



役所所在地	岡山県瀬戸内市邑久町尾張300 1 ☎0869 22 1111(代)
交通	JR赤穂線邑久駅から500m 岡山ブルーライン瀬戸内ICから車3分 岡山空港から車50分

土地の利用状況(平成18年1月1日現在)

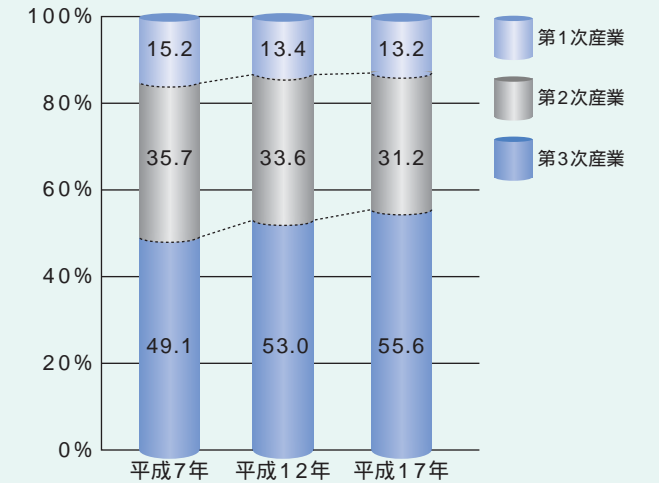


(資料:税務課)

産業

産業別就業人口の推移(国勢調査)

		(単位:人)		
産業別		平成7年	平成12年	平成17年
第1次産業	農業	2,569	2,192	2,165
	林業	2	4	4
	漁業	397	365	314
第2次産業	鉱業	15	18	2
	建設業	1,551	1,402	1,273
	製造業	5,420	5,011	4,622
第3次産業	電気・ガス	98	94	81
	運輸・通信	1,180	1,397	1,435
	卸売・小売	2,941	3,064	2,503
	金融・保険	390	351	325
	不動産業	52	58	68
	サービス業	4,285	4,523	5,563
	公務	635	626	516
分類不能	15	18	39	
全産業		19,550	19,123	18,910

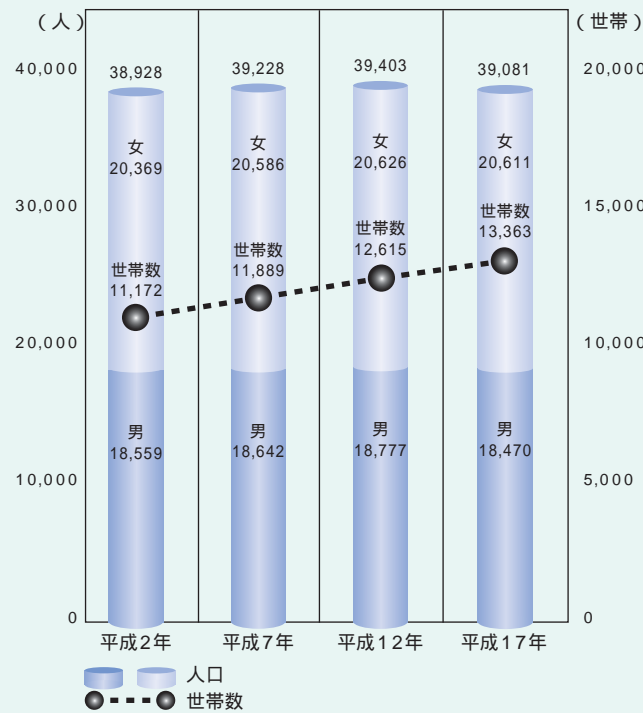


事業所数・従業者数の推移(事業所・企業統計調査)

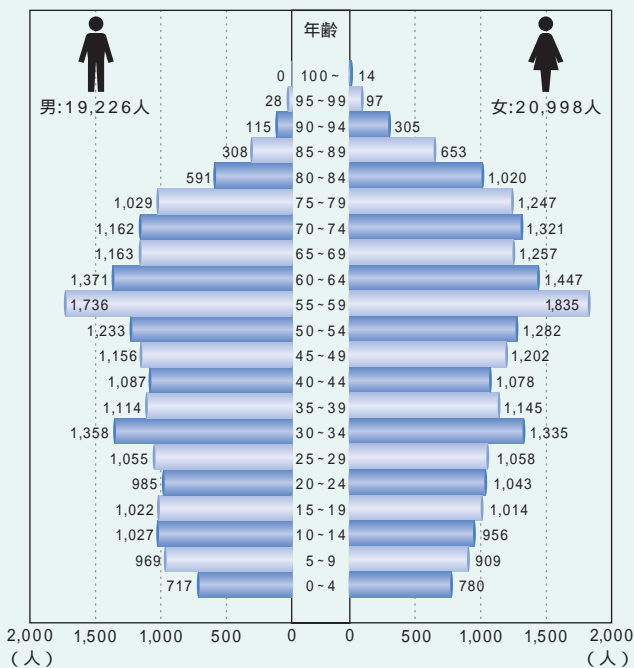
	平成11年	平成13年	平成16年
事業所数	1,364	1,315	1,259
従業者数(人)	12,000	11,890	12,145

人口

人口・世帯数の推移(国勢調査)



年齢別男女別人口の構成(平成18年4月1日現在)

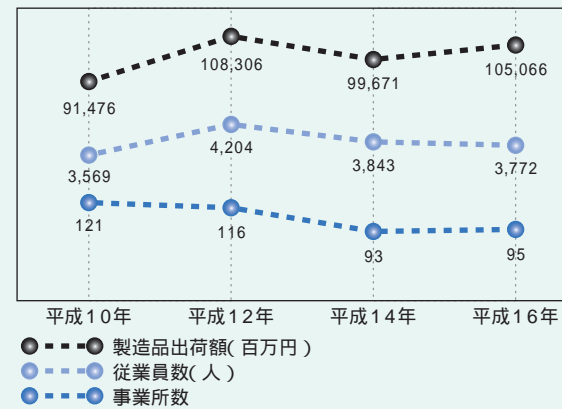


年間流動人口(住民基本台帳)

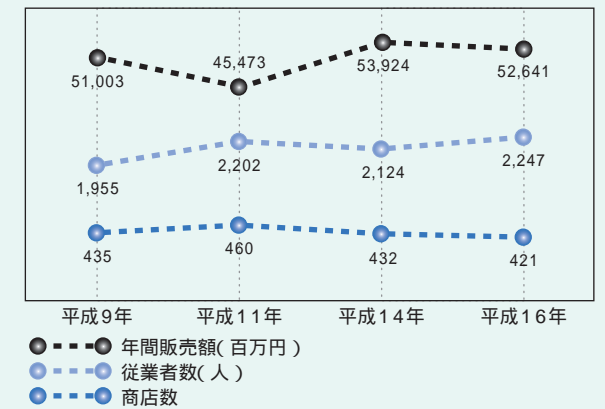
	自然動態			社会動態		
	出生	死亡	増減	転入	転出	増減
平成14年度	293	408	-115	1,285	1,210	75
平成15年度	280	445	-165	1,348	1,236	112
平成16年度	294	401	-107	1,318	1,194	124
平成17年度	239	436	-197	1,052	1,190	-138

(資料:市民課)

工業の推移(工業統計調査)



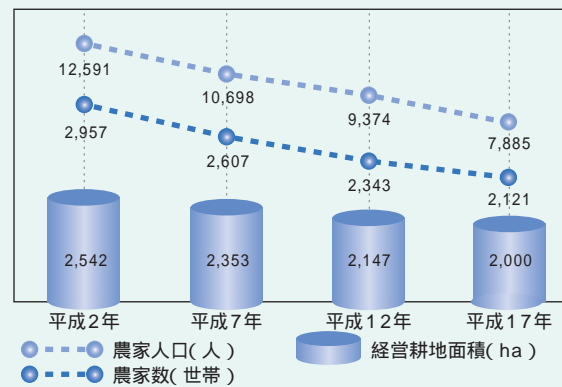
商業の推移(商業統計調査)



米・主要農作物の作付面積・収穫量(平成15年/岡山農林水産統計年報)

	米	ダイコン	ハクサイ	キャベツ	トマト	カボチャ	イチゴ	タマネギ	ブドウ
作付面積(ha)	1,390	5	125	93	7	80	3	3	43
収穫量(t)	6,950	129	10,080	6,298	388	1,992	49	93	523

農業の推移(農林業センサス)



漁業の推移

