

地勢

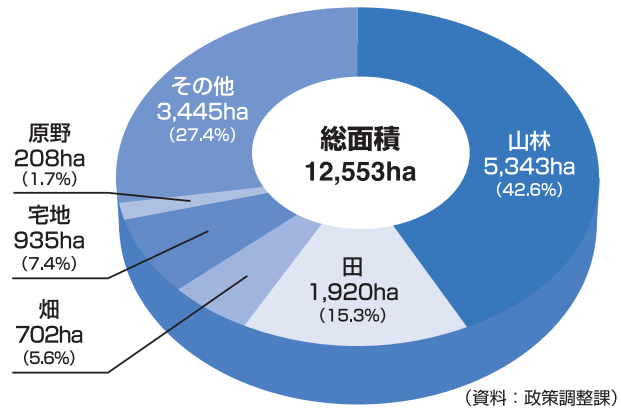
●瀬戸内市の位置

東経 134度05分34秒
北緯 34度39分53秒
面積 125.53km²



市役所本庁	岡山県瀬戸内市邑久町尾張300-1 ☎0869-22-1111(代)
交通	●JR岡山駅からJR赤穂線上り(25分) 邑久駅下車徒歩5分 ●山陽自動車道備前ICを下り、岡山ブルーラインへ 瀬戸内ICを下り、北へ車3分

●土地の利用状況(平成21年10月1日現在)

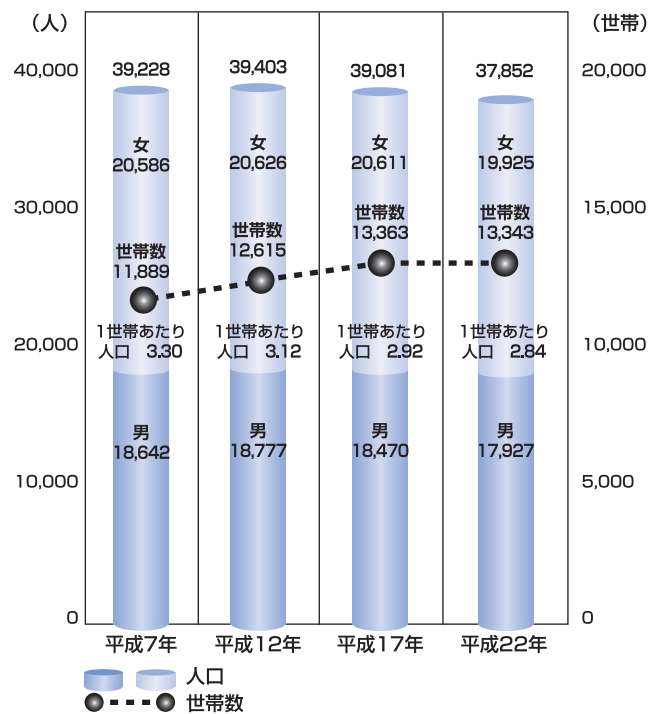


●気象(平成23年 虫明地域気象観測所)

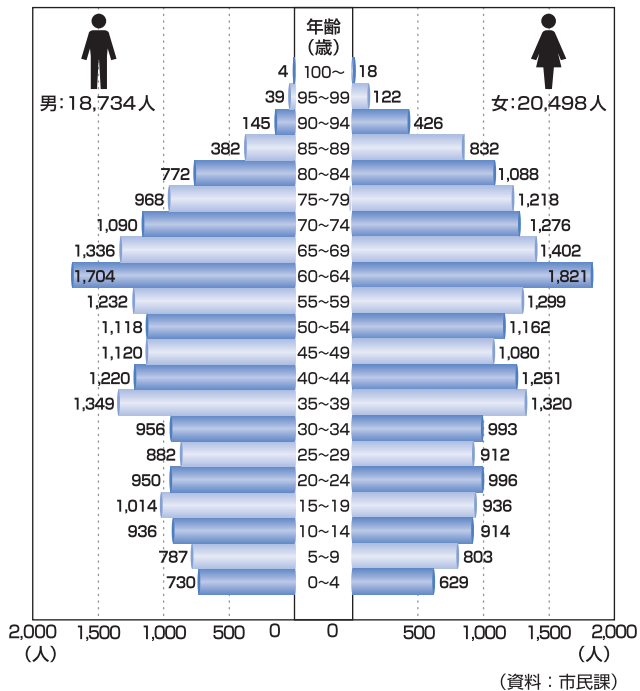
平均気温 15.0℃
年間降水量 1,581mm

人口

●人口・世帯数の推移(国勢調査)



●年齢別男女別人口の構成(平成24年1月1日現在)



●年間流動人口(住民基本台帳)

年度	自然動態			社会動態		
	出生	死亡	増減	転入	転出	増減
平成18年度	245	405	-160	1,153	1,178	-25
平成19年度	245	459	-214	1,109	1,052	57
平成20年度	219	425	-206	1,091	1,231	-140
平成21年度	260	477	-217	1,105	1,095	10
平成22年度	257	501	-244	1,200	1,092	108

(資料：市民課)

●選挙人名簿登録者数(平成23年12月2日現在)

性別	登録者数(人)
男	15,154
女	17,028
計	32,182

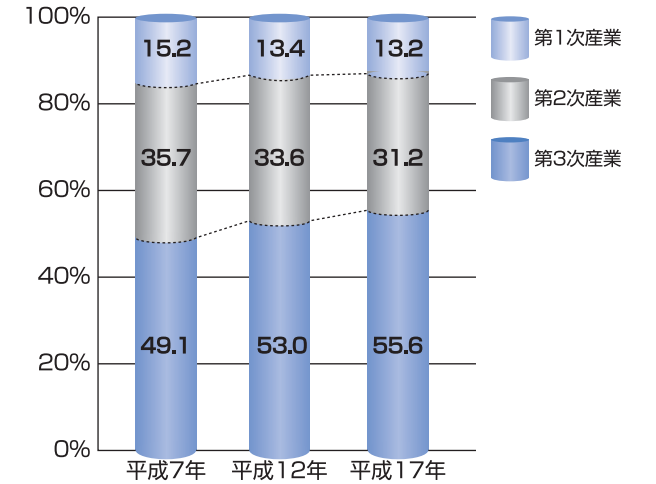
(資料：瀬戸内市選挙管理委員会)

産業

●産業別就業人口の推移(国勢調査)

産業別	平成7年	平成12年	平成17年
第一産業			
農業	2,569	2,192	2,165
林業	2	4	4
漁業	397	365	314
第二産業			
鉱業	15	18	2
建設業	1,551	1,402	1,273
製造業	5,420	5,011	4,622
第三産業			
電気・ガス	98	94	81
運輸・通信	1,180	1,397	1,435
卸売・小売	2,941	3,064	2,503
金融・保険	390	351	325
不動産業	52	58	68
サービス業	4,285	4,523	5,563
公務	635	626	516
分類不能	15	18	39
全産業	19,550	19,123	18,910

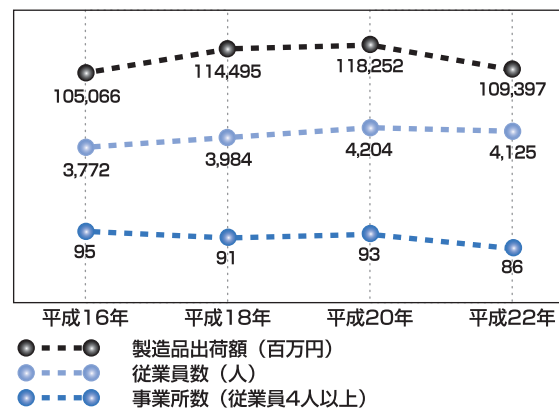
(単位：人)



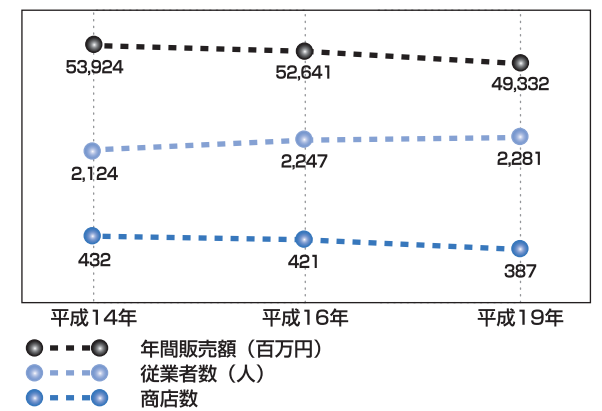
●民営事業所数・従業員数の推移(事業所・企業統計, 経済センサス)

	平成18年	平成21年
事業所数	1,331	1,425
従業員数(人)	11,987	13,962

●工業の推移(工業統計調査)



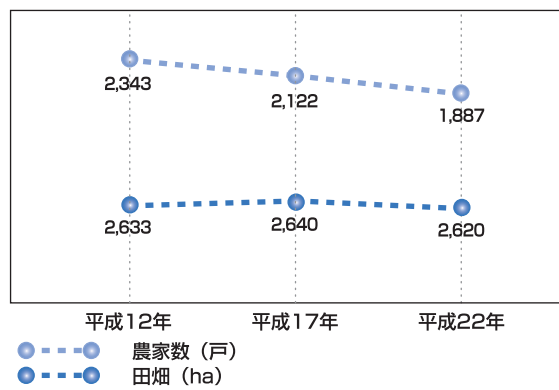
●商業の推移(商業統計調査)



●米・主要農作物の作付面積・収穫量(農林水産関係市町村別統計)

	米(平成22年)	はくさい(平成21年)	キャベツ(平成21年)	レタス(平成21年)	たまねぎ(平成21年)	もも(平成18年)	ぶどう(平成18年)	メロン(平成18年)	すいか(平成18年)
作付面積(ha)	1,350	110	90	3	5	3	41	7	12
収穫量(t)	6,960	8,460	6,090	35	193	15	486	94	259

●農業の推移(岡山農林水産統計年報)



●漁業の推移(岡山農林水産統計年報)

