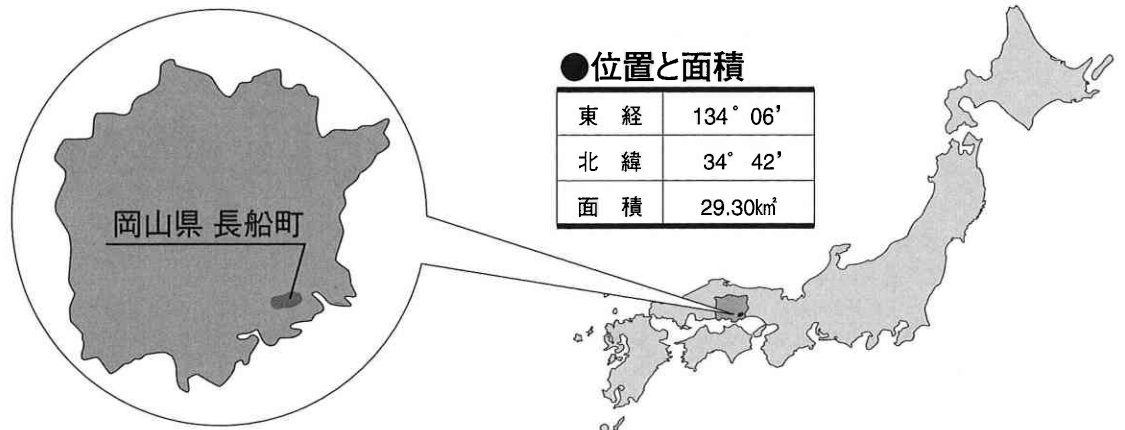
The background features several large, overlapping, curved lines in shades of gray, creating a sense of movement and depth. The lines are smooth and elegant, framing the central text.

風の街道・おさふね
資料編

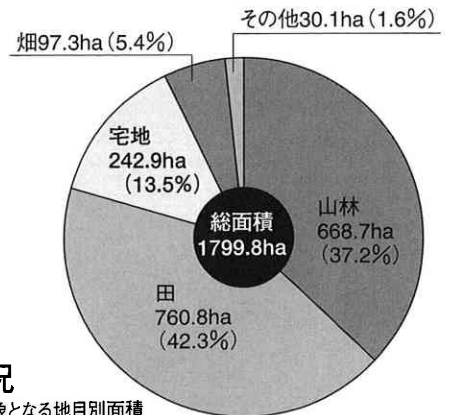
CONTENTS

地勢	勢		2
自然	然		3
人口	口		3
産業	業		4
教育	育		6
文化	財		7
保健・医療・福祉			7
衛生・上下水道			9
観光	光		10
交通・消防			10
選挙	挙		10
財政	政		11
道路	路		11
行政・議会	会		12
施設	設		13
年表	表		14
町民の暮らし			15

地勢



役場所在地	岡山県邑久郡長船町土師291番地 ☎ (086926) 2001番 (代表)
交 通	鉄道最寄駅 JR赤穂線長船駅から500m 定期バス便あり (岡山駅より宇野バス 八日市停留所下車、車で7分)



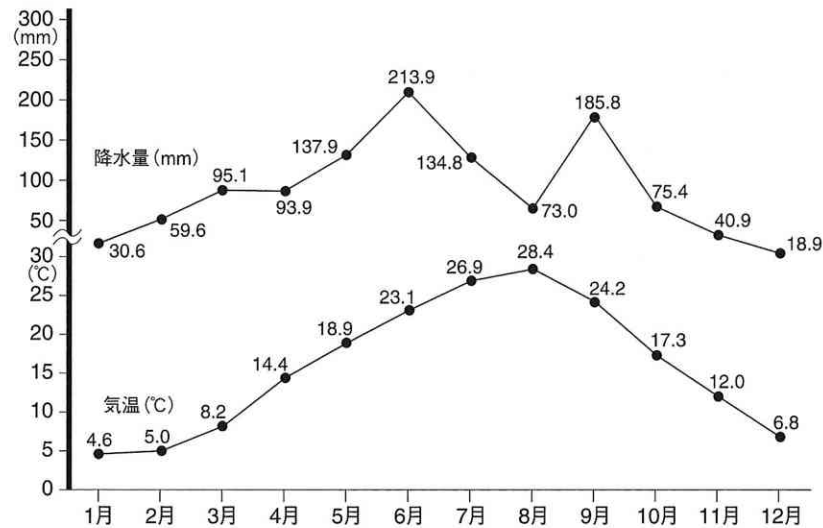
●土地利用状況

固定資産税の課税対象となる地目別面積

(資料：税務課／平成9年1月1日現在)

自然

●1年間の平均気温と降水量

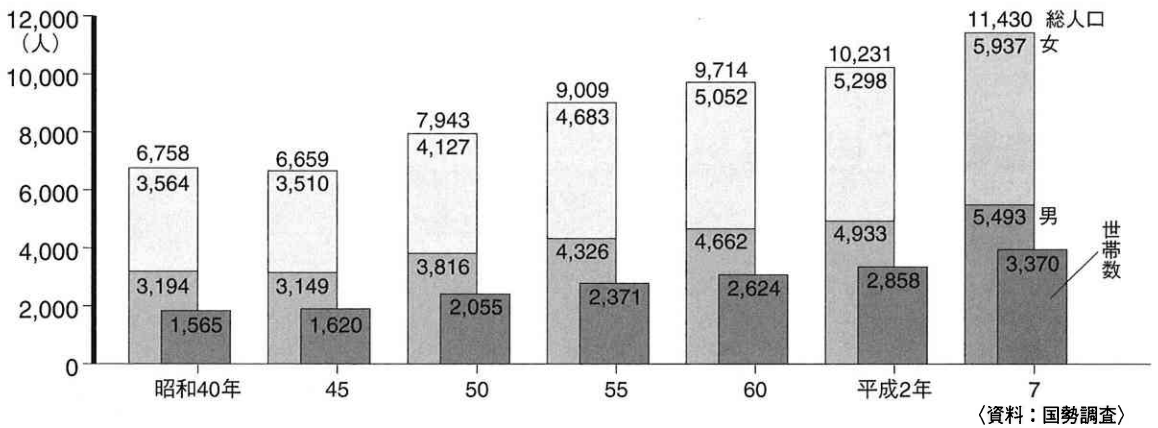


岡山地方気象台
(昭和58年～平成2年 準平年値)

区分	気温 (°C)	降水量 (mm)
1月	4.6	30.6
2月	5.0	59.6
3月	8.2	95.1
4月	14.4	93.9
5月	18.9	137.9
6月	23.1	213.9
7月	26.9	134.8
8月	28.4	73.0
9月	24.2	185.8
10月	17.3	75.4
11月	12.0	40.9
12月	6.8	18.9
平均気温	15.8	
総降水量		1159.8

人口

●人口・世帯数の推移



●住民基本台帳による人口・世帯数の推移

年次	区分	人口 (人)			世帯数 (世帯)	平均世帯人員 (人)
		総数	男	女		
昭和63年		10,179	4,941	5,238	2,856	3.56
平成元年		10,294	5,010	5,284	2,903	3.55
2年		10,350	5,033	5,317	2,954	3.50
3年		10,556	5,120	5,436	3,056	3.45
4年		10,752	5,200	5,552	3,134	3.43
5年		10,982	5,334	5,648	3,217	3.41
6年		11,288	5,461	5,827	3,333	3.39
7年		11,568	5,617	5,951	3,457	3.35
8年		11,802	5,723	6,079	3,574	3.30
9年		11,979	5,788	6,191	3,682	3.25

〈資料：住民基本台帳／各年3月31日現在〉

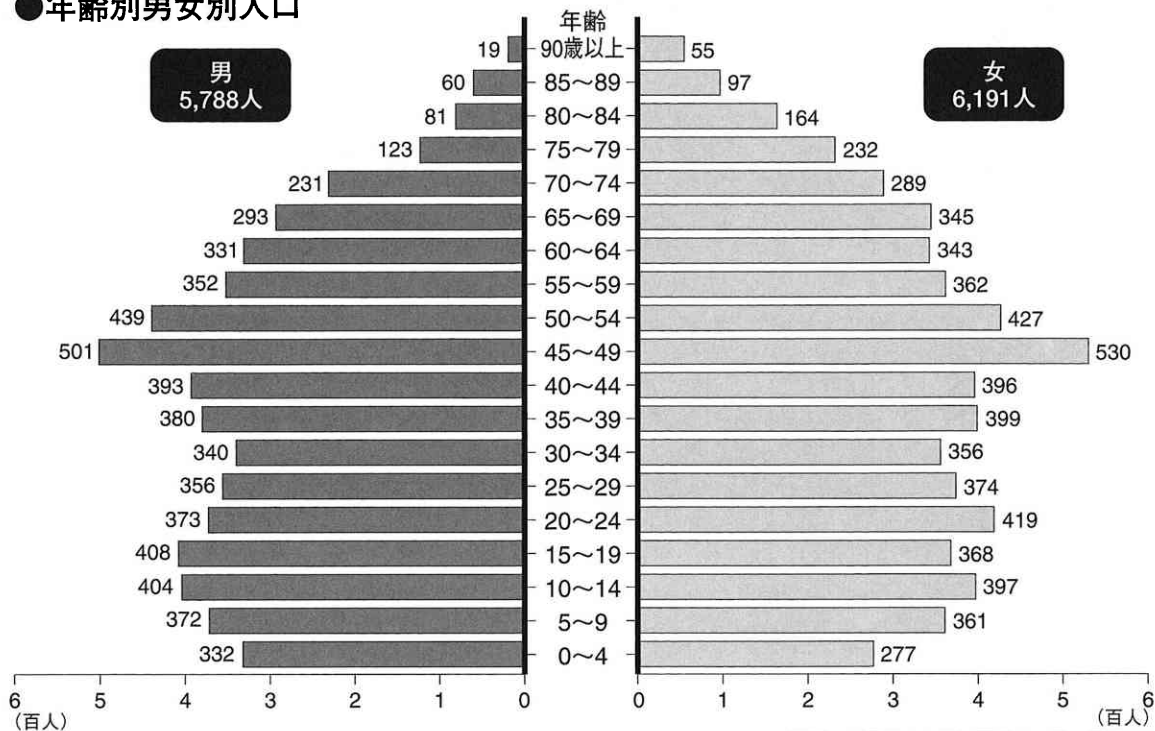
●人口動態

(単位：人)

年度	区分	自然動態			社会動態			増減数合計
		出生	死亡	増減	転入	転出	増減	
平成元年		89	75	14	424	382	42	56
2年		97	81	16	556	366	190	206
3年		96	87	9	574	387	187	196
4年		115	93	22	614	406	208	230
5年		108	119	△11	680	363	317	306
6年		102	105	△3	665	382	283	280
7年		90	99	△9	676	433	243	234
8年		116	104	12	638	473	165	177

〈資料：毎月流動人口調査〉

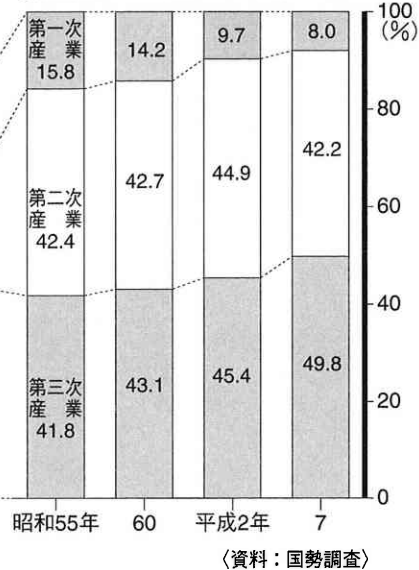
●年齢別男女別人口



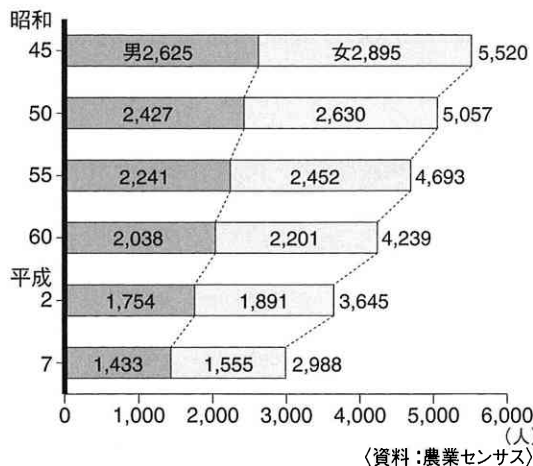
●産業別就業人口の推移

項目	年次区分	昭和55年		昭和60年		平成2年		平成7年	
		就業人口	比率(%)	就業人口	比率(%)	就業人口	比率(%)	就業人口	比率(%)
総数		4,454	100.0	4,751	100.0	4,957	100.0	5,631	100.0
第一次	農業	703	15.8	669	14.1	481	9.7	447	7.9
	林業・狩猟業	1	0.	3	0.	0	0.	—	—
	漁業・水産養殖業	2	0.	5	0.1	2	0.	1	0.
第二次	鉱業	3	0.1	4	0.1	5	0.1	3	0.1
	建設業	409	9.2	375	7.9	396	8.0	453	8.0
	製造業	1,473	33.1	1,651	34.7	1,823	36.8	1,920	34.1
第三次	卸売業・小売業	744	16.7	749	15.8	740	14.9	852	15.1
	金融・保険・不動産業	87	2.0	88	1.9	118	2.4	133	2.4
	運輸・通信業	246	5.5	291	6.1	345	7.0	425	7.5
	電気・ガス・水道	19	0.4	14	0.3	24	0.5	23	0.4
	サービス業	611	13.7	745	15.7	880	17.7	1,186	21.1
	公務	156	3.5	153	3.2	143	2.9	182	3.2
分類不能の産業	—	—	4	0.1	0	0.	6	0.1	

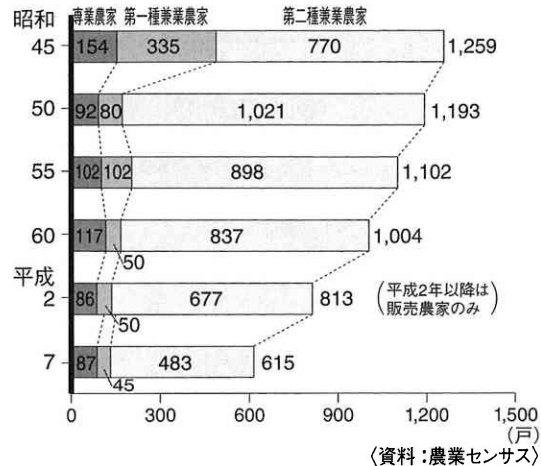
●産業別就業人口構成の推移



●農家人口の推移



●農家戸数の推移



● 経営耕地規模別農家数 (単位: 戸)

年次	区分							
	0.5ha未満	0.5~1.0	1.0~1.5	1.5~2.0	2.0~2.5	2.5~3.0	3.0以上	総数
昭和40年	435	473	297	63	4	1	—	1,273
45年	435	471	277	61	13	2	—	1,259
50年	442	444	231	57	15	4	—	1,193
55年	395	406	207	66	16	12	—	1,102
60年	370	369	175	53	22	1	14	1,004
平成2年	295	293	167	68	16	8	16	863
7年	242	258	153	45	11	5	19	733

〈資料: 農業センサス〉

● 耕地面積 (単位: ha)

年次	区分			
	田	畑	樹園地	計
昭和45年	938	96	16	1,050
50年	870	136	11	1,017
55年	827	112	14	953
60年	789	108	11	908
平成2年	769	66	11	846
7年	724	64	10	788

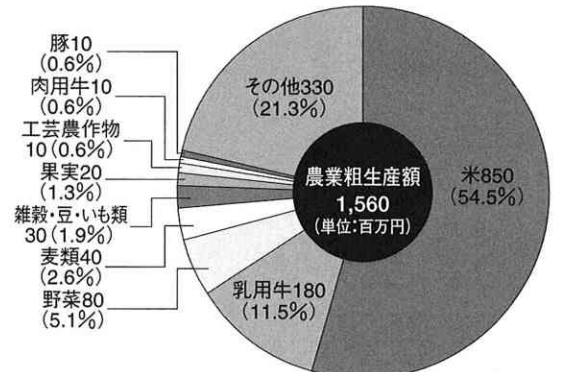
〈資料: 耕地面積調査〉

● 農産物

品名	作付面積	10a当り収穫量	収穫量
稲	579 ha	534 kg	3,090 t
麦	77	412	317
大豆	23	168	39
いちご	1	1,300	13
レタス	3	2,000	59
きゅうり	1	2,100	21
なす	1	4,500	45
大根	1	4,100	41
ぶどう	4	950	38
牧草	21	5,050	1,060

〈資料: 農林水産統計年報/平成7年〉

● 農業粗生産額



〈資料: 農林水産統計年報/平成7年〉

● 畜産 (単位: 戸、頭)

年次	区分	乳用牛		肉用牛		豚		にわとり	
		戸数	頭数	戸数	頭数	戸数	頭数	戸数	頭数
昭和45年		50	410	150	300	110	740	340	26,700
50年		25	501	20	224	29	1,288	56	2,646
55年		23	509	9	205	14	970	10	405
60年		19	604	4	210	10	1,170	1	×
61年		18	622	4	124	8	1,100	—	—
62年		17	449	2	×	6	900	—	—
63年		17	460	2	×	5	871	—	—
平成元年		17	467	1	×	4	805	—	—
2年		15	466	1	×	3	×	—	—
3年		13	416	1	×	2	×	—	—
4年		11	368	1	×	2	×	—	—
5年		11	371	1	×	2	×	—	—
6年		11	354	1	×	1	×	—	—
7年		8	306	1	×	1	×	—	—

〈資料: 農林水産統計年報〉

● 商業 (単位: 商店、人、万円)

区分	昭和57年			昭和60年			昭和63年			平成3年			平成6年		
	商店数	従業者数	年間販売額	商店数	従業者数	年間販売額	商店数	従業者数	年間販売額	商店数	従業者数	年間販売額	商店数	従業者数	年間販売額
総数	163	516	654,714	180	636	686,273	121	419	721,399	133	454	767,100	119	460	1,082,430
卸売業	9	36	39,423	9	30	34,492	7	28	35,093	12	56	165,045	17	64	375,969
織物・衣服・身のまわり品小売業	14	34	29,148	6	24	29,666	12	31	25,356	10	24	24,310	9	22	21,894
飲食料品業	42	104	134,009	65	223	299,204	37	124	305,740	39	151	209,529	36	157	271,278
飲食店	35	120	62,288	28	90	50,679									
自動車・自転車小売業	12	47	59,802	15	42	61,177	13	49	64,447	11	32	55,072	10	36	79,317
家具・建具・什器業	19	49	35,309	15	45	66,947	14	45	36,414	26	69	56,895	16	40	40,970
その他小売業	32	126	294,735	42	182	144,108	38	142	254,349	35	122	256,249	31	141	293,002

〈資料: 商業統計調査〉

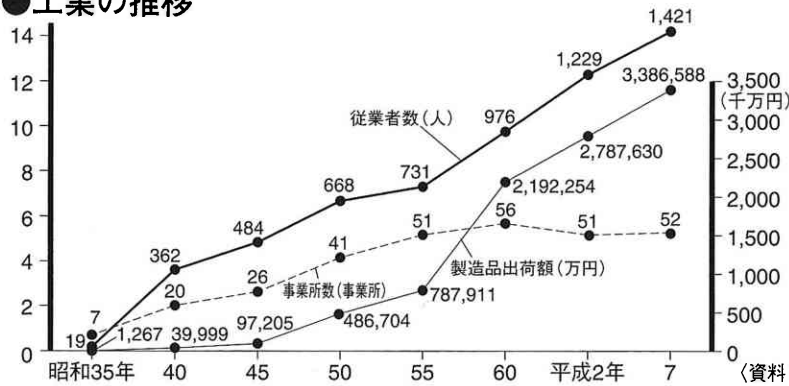
●工業

(単位：事業所、人、万円)

区分	年次	平成3年			平成4年			平成5年			平成6年			平成7年		
		事業所数	従業者数	製造品出荷額等	事業所数	従業者数	製造品出荷額等	事業所数	従業者数	製造品出荷額等	事業所数	従業者数	製造品出荷額等	事業所数	従業者数	製造品出荷額等
食料品製造業		6	200	752,919	6	194	790,437	6	224	818,728	6	216	819,369	6	226	878,922
繊維工業		1	×	×	1	×	×	1	×	×	—	—	—	—	—	—
衣服・その他の繊維製品製造業		13	198	66,284	10	154	56,984	14	186	66,555	15	298	170,605	13	247	258,189
家具・装備品製造業		4	77	120,170	3	70	125,500	4	76	125,501	3	75	124,900	4	81	141,621
パルプ・紙・紙加工品製造業		1	×	×	1	×	×	1	×	×	1	×	×	1	×	×
出版・印刷・同関連産業		5	119	260,848	5	172	427,782	7	261	575,366	6	198	455,009	6	244	584,466
化学工業		1	×	×	1	×	×	1	×	×	1	×	×	1	×	×
窯業・土石製品製造業		8	169	287,054	7	170	333,883	8	173	337,367	8	153	334,933	7	161	308,736
鉄鋼業		1	×	×	—	—	—	1	×	×	1	×	×	—	—	—
金属製品製造業		3	67	236,081	3	66	230,812	4	86	220,397	3	75	136,798	5	95	230,336
輸送用機械器具製造業		—	—	—	—	—	—	—	—	—	—	—	—	—	—	—
一般機械器具製造業		3	×	×	3	30	39,250	2	×	×	3	35	40,019	3	36	37,889
電気機械器具製造業		1	×	×	1	×	×	1	×	×	1	×	×	1	×	×
プラスチック製造業		2	×	×	2	×	×	1	×	×	1	×	×	2	×	×
その他の製造業		1	×	×	1	×	×	1	×	×	1	×	×	3	×	×
計		50	1,230	3,080,806	44	1,213	3,238,649	52	1,381	3,388,200	50	1,380	3,095,258	52	1,421	3,386,588

(資料：工業統計調査)

●工業の推移



(資料：工業統計調査)

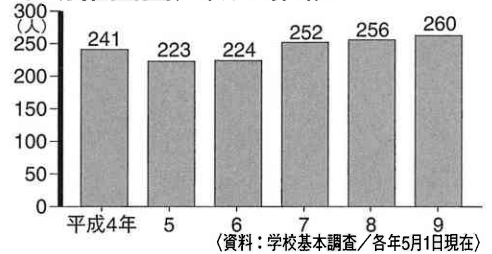
●幼稚園園児数

(単位：人、学級)

区分	園児数			学級数	教員数	職員数
	総数	男	女			
美和幼稚園	28	16	12	2	2(1)	1
国府幼稚園	83	42	41	4	4(1)	1
行幸幼稚園	149	83	66	6	6(1)	2
計	260	141	119	12	12(3)	4

()内は兼務者を別掲(資料：学校基本調査/平成9年5月1日現在)

●幼稚園園児数の推移



(資料：学校基本調査/各年5月1日現在)

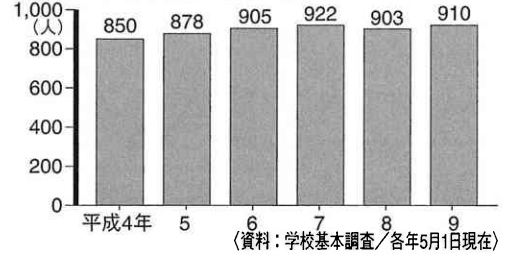
●小学校児童数

(単位：人、学級)

区分	児童数			学級数	教員数	職員数
	総数	男	女			
美和小学校	95	45	50	6	10	2
国府小学校	270	125	145	11	17	2
行幸小学校	545	294	251	18	25	2
計	910	464	446	35	52	6

(資料：学校基本調査/平成9年5月1日現在)

●小学校児童数の推移



(資料：学校基本調査/各年5月1日現在)

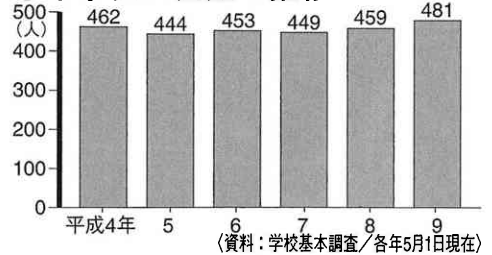
●中学校生徒数

(単位：人、学級)

区分	生徒数			学級数	教員数	職員数
	総数	男	女			
長船中学校	481	239	242	14	32	2

(資料：学校基本調査/平成9年5月1日現在)

●中学校生徒数の推移



(資料：学校基本調査/各年5月1日現在)

●教育施設面積

(単位：㎡)

区分	幼稚園	小学校	中学校
校舎延面積	2,658	9,762	4,036
校地面積	9,747	52,047	43,385

(資料：学校基本調査/平成9年5月1日現在)

教育

文化財

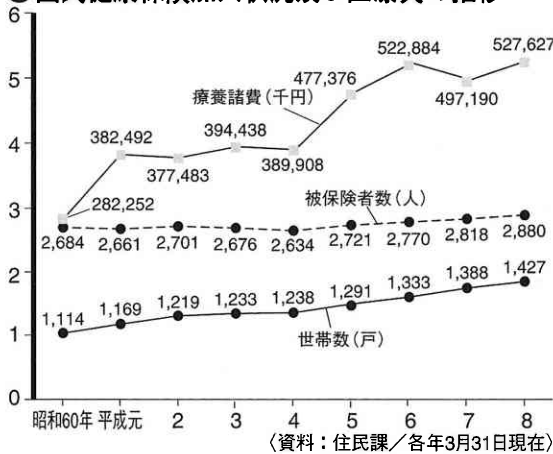
●長船町文化財等の一覧表

区 分	種 別	名 称	指 定 年 月 日	所 在 地
県指定重要文化財	史 跡	築山古墳	昭和34.3.27	西須恵
〃	〃	花光寺山古墳	昭和34.3.27	服 部
町指定重要文化財	美術工芸	祐定寄進の梵鐘	昭和57.10.4	長 船
〃	考 古	広高八幡宮文字瓦	昭和57.10.4	東須恵
〃	美術工芸	片山日子神社算額	平成3.4.1	土 師
〃	天然記念物	妙興寺大イチョウ	平成3.4.1	福 岡
〃	史 跡	牛文茶臼山古墳	平成3.4.1	牛 文
県指定郷土記念物		天王社刀剣の森	昭和56.3.27	長 船
〃		福岡城跡の丘	昭和56.3.27	福 岡

〈資料：社会教育課／平成9年9月1日現在〉

保健 医療 福祉

●国民健康保険加入状況及び医療費の推移



●医療施設等の状況

(単位：箇所、人)

区 分	施設数	医 師	看護婦	薬剤師	保健婦
一般診療所	6	7	11	1	—
歯科診療所	4	5	—	—	—
薬 局	3	—	—	5	—
役 場	—	—	—	—	3

〈資料：保健福祉課／平成8年10月1日現在〉

●身体障害者手帳交付状況

(単位：人)

区 分	美和	国府	行幸	合計
視 覚 障 害	9	7	21	37
聴 覚 障 害	3	7	12	22
肢 体 不 自 由	34	36	63	133
内 部 障 害	13	17	29	59
音声・言語機能障害	1	1	3	5
合 計	60	68	128	256

〈資料：保健福祉課／平成9年10月1日現在〉

●老齢福祉年金

年 度	区 分	受給者数	受給額
平成3年		153 (人)	40,474 (千円)
4年		132	34,873
5年		111	28,434
6年		90	25,187
7年		75	22,433
8年		58	16,745

〈資料：住民課〉

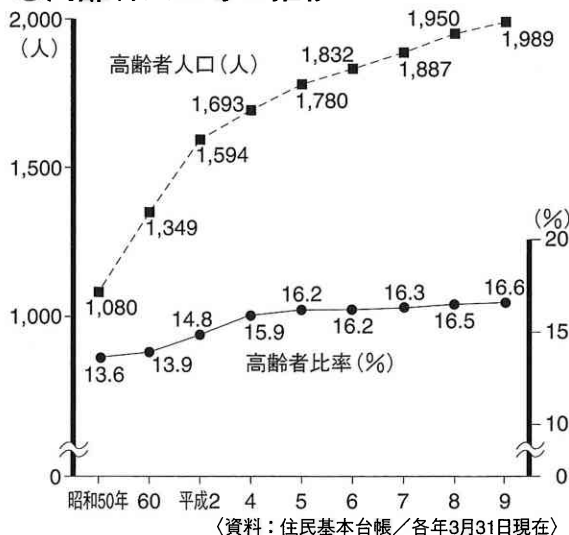
●保育園

(単位：人)

区分	定員	措置園児数			職 員 数		
		幼児	乳児	計	園長	保母	調理員
東保育園	60	43	0	43	1	4(3)	1(1)
西保育園	60	66	1	67	1	4(4)	1(1)
合 計	120	109	1	110	2	8(8)	2(2)

* ()内は臨時職員を別掲 〈資料：保健福祉課／平成9年11月18日現在〉

●高齢者人口等の推移



●国民年金加入状況

(単位：人)

区分	年度	平成3年	4	5	6	7	8
強制加入	1号	1,139	1,118	1,163	1,205	1,266	1,327
	3号	1,093	1,145	1,176	1,247	1,266	1,263
任意加入		9	11	12	13	13	12
合 計		2,241	2,274	2,351	2,465	2,545	2,602

〈資料：住民課〉

● 拠出年金及び基礎年金

(単位：人、千円)

区分 年度	被保険者数	受給状況													
		総数		老齢		障害		母子		遺児		寡婦		遺族	
		受給者数	受給額	受給者数	受給額	受給者数	受給額	受給者数	受給額	受給者数	受給額	受給者数	受給額	受給者数	受給額
平成3年	2,241	1,344	583,647	1,221	485,045	99	81,782	5	3,915	2	1,404	3	1,458	14	10,043
4年	2,274	1,402	655,048	1,279	550,665	103	87,731	4	3,319	1	725	3	1,506	14	11,102
5年	2,351	1,473	726,668	1,339	612,435	109	94,158	4	3,374	1	737	2	1,092	18	14,872
6年	2,465	1,521	812,630	1,379	688,264	110	99,549	0	0	1	780	3	1,459	28	22,578
7年	2,545	1,616	894,936	1,478	773,344	113	102,776	0	0	1	786	3	1,469	21	16,561
8年	2,602	1,681	959,806	1,543	838,588	118	106,448	0	0	1	786	3	1,469	22	12,515

(資料：住民課)

● 予防接種状況

(単位：人、%)

項目	年度 区分	昭和62年		63		平成元年		2		3		4		5		6		7		8	
		接種者数	接種率	接種者数	接種率	接種者数	接種率	接種者数	接種率	接種者数	接種率	接種者数	接種率	接種者数	接種率	接種者数	接種率	接種者数	接種率	接種者数	接種率
日本脳炎		288	54.1	1,407	82.1	911	81.5	1,097	81.0	998	81.5	1,020	81.8	988	73.1	963	526	582			
インフルエンザ		2,270	69.4	1,066	33.1	888	27.5	758	23.2	753	22.9	875	27.1	925	28.5						
急性灰白髄炎		206	94.4	239	100.5	188	92.2	194	104.0	199	92.1	232	84.4	234	91.1	270	168	197			
ツベルクリン		123	72.4	123	87.9	100	96.2	106	77.9	123	86.6	104	73.3	138	71.5	111	83	118			
BCG(乳幼児)		111	94.0	113	97.4	88	93.6	91	88.3	121	98.4	96	92.3	126	91.3	89	74	116			
風疹		60	77.9	39	50.0	51	65.4	40	51.3	46	64.8	37	47.4	62	88.6	44	233	318			
ソフテリア・破傷風・百日咳		208	98.5	209	90.5	239	114.9	408	107.1	420	97.9	395	83.9	391	78.7	373	845	566			
麻疹		91	98.2	94	83.9	78	73.6	92	90.2	76	72.4	104	83.2	94	77.0	75	128	96			

*平成6年度以降については接種率を算出していない。

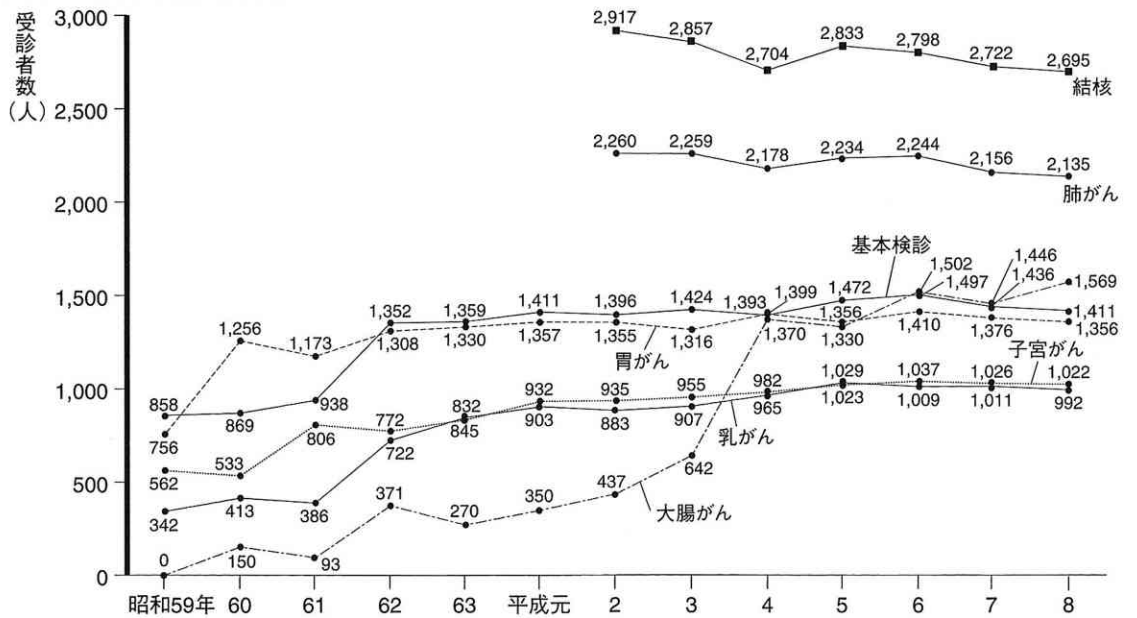
(資料：保健福祉課)

● 献血の状況

項目	年度	昭和62年	63	平成元年	2	3	4	5	6	7	8
献血者数(人)		672	721	654	643	797	734	660	679	519	566
目標数(人)		809	741	735	876	790	703	616	488		
目標に対する献血率(%)		83.1	93.3	89.0	73.4	100.9	104.4	107.1	139.1		

(資料：保健福祉課)

● 各種検診受診状況



(資料：保健福祉課)

● 検診により発見された患者数

(単位：人)

区分	年度	昭和61年	62	63	平成元年	2	3	4	5	6	7	8
胃がん		1	3	1	4	4	1	2	1	-	-	-
子宮がん		-	-	-	-	-	1	-	-	2	1	2
乳がん		-	-	2	-	2	-	1	-	2	1	1
大腸がん		-	1	-	-	1	3	3	-	3	2	6
肺がん		-	-	-	4	-	4	1	1	1	1	-

(資料：保健福祉課)

●公営住宅の状況

団地名	建設年度	戸数	構造	管理開始年月日	入居戸数
井尻団地	昭和51	6	簡易平	昭和52. 4. 9	3
西村団地	昭和51	6	簡易平	昭和52. 4. 9	5
東須恵団地Ⅰ	昭和55	6	簡易平	昭和56. 7. 1	4
飯井団地Ⅰ	昭和55	6	簡易平	昭和56. 7. 1	6
福里西村団地Ⅰ	昭和57	3	簡易平	昭和58. 5. 1	3
福里西村団地Ⅱ	昭和58	3	簡易平	昭和59. 3. 1	3
飯井団地Ⅱ	昭和59	3	簡易二	昭和60. 8. 2	3
美和団地	昭和60	2	木造平	昭和62. 2.15	0
福里西村団地Ⅲ	昭和60	4	簡易平	昭和62.10. 1	4
東須恵団地Ⅱ	昭和61	4	簡易平	昭和62. 5.29	4
計		43			35

〈資料：住民課／平成9年4月1日現在〉

●生活保護の状況

区分	年度	3	4	5	6	7	8	9
町人口(人)		10,556	10,752	10,982	11,288	11,568	11,802	11,979
被保護世帯数(世帯)		34	30	27	26	25	24	20
被保護人員(人)		51	50	55	52	52	41	33
保護率(%)		4.8	4.7	5.0	4.6	4.5	3.5	2.8
県平均保護率(%)		7.7	7.4	7.2	7.0	6.9	6.8	6.8

〈資料：保健福祉課／各年4月1日現在〉

衛生 上下水道

●公共下水道処理状況

◆計画認可 面積 46ha・人口1,600人

(単位:戸、人)

区分	年度	平成3年	4	5	6	7	8
処理	戸数	100	185	290	370	383	407
	人口	338	630	996	1,258	1,352	1,344

〈資料：環境課／平成3年3月30日供用開始〉

●ゴミ処理の状況

区分	総人口 (人)	計画収集 人口 (人)	収集処理量				直接搬入 ゴミ (t)	自然処理 ゴミ (t)
			計 (t)	可燃ゴミ (t)	不燃ゴミ (t)	資源ゴミ (t)		
平成7年	11,802	11,048	2,115	1,703	321	91	389	95
8年	11,979	11,271	2,293	1,854	343	96	399	103

〈資料：環境課〉

●し尿処理の状況

区分	総人口 (人)	計画処理 人口 (人)	計画 収集量 (kl)	水洗化 人口 (人)	汚泥量 (kl)	自家処理 人口 (人)	自家処理量 (kl)
平成5年	10,982	6,176	3,815	4,417	1,416	119	59
6年	11,288	5,732	3,410	4,608	1,675	106	53
7年	11,802	5,478	3,342	6,290	2,207	34	17
8年	11,979	5,693	3,097	6,689	2,874	33	17

〈資料：環境課〉

●上水道の状況

区分	加入 件数	給水 人口	普及 率	1人1日 平均 給水量	1人1日 最大 給水量	1日平均 給水量	1日最大 給水量
平成7年	3,800 ^件	11,838 ^人	99%	332 ^ℓ	430 ^ℓ	3,940 ^{m³}	5,091 ^{m³}
8年	3,926	12,033	99	351	417	4,225	5,024

〈資料：水道課／各年3月31日現在〉

●環境衛生施設

(単位:箇所)

浄化センター	衛生センター	クリーンセンター
2	1	1

〈平成9年4月1日現在〉

観光

●備前長船博物館年度別入館者数

(単位:人、円)

年度	区分	一般	高大生	小中生	団一般	団高大	団小中	計		免除	総入館者数
								入館者数	入館料		
昭和60年		6,711	161	513	4,869	43	355	12,652	2,849,200	677	13,329
61年		6,282	160	567	6,337	198	190	13,734	2,951,350	613	14,347
62年		7,431	179	530	6,874	175	134	15,323	3,364,150	1,837	17,160
63年		9,953	219	719	6,761	44	213	17,909	4,729,800	985	18,894
平成元年		9,341	238	728	6,160	44	90	16,601	4,473,800	1,732	18,333
2年		13,070	367	995	7,292	88	283	22,095	5,944,250	1,166	23,261
3年		14,467	346	1,074	8,847	161	343	25,238	6,770,150	1,683	26,921
4年		15,422	476	1,043	10,141	34	282	27,398	7,380,550	1,955	29,353
5年		16,405	606	1,125	8,572	200	452	27,360	7,350,800	1,651	29,011
6年		15,250	490	959	9,891	177	279	27,046	7,282,150	1,192	28,238
7年		14,699	523	1,031	8,827	134	109	25,322	6,849,900	1,136	26,460
8年		15,537	499	992	8,589	80	100	25,807	7,023,350	2,002	27,809

(資料:社会教育課)

交通 消防

●交通事故発生状況

(単位:件、人)

年次	区分	発生件数	死 傷 者		
			総 数	死 亡	負傷者
平成4年		62	75	2	73
5年		63	86	2	84
6年		69	91	4	87
7年		75	93	3	90
8年		80	92	2	90

(資料:交通年鑑)

●消防団の編成表

(単位:人)

団 長	副団長	本部長 分団長	副本部長 副分団長	部 長	班 長	団 員	計
1	2	4	4	2	16	111	140

(資料:総務課)

●消防施設等の状況

名 称	保 有 数
指 令 車	1 台
ポ ン プ 車	1 台
ポンプ積載車	3 台
可 搬 ポンプ	4 台
消 火 栓	317ヶ所
防 火 水 槽	27ヶ所

団 体 名	ク ラ ブ 員 数
幼年消防クラブ員	813人
少年消防クラブ員	538人
婦人防火クラブ員	316人

(資料:総務課/平成9年4月1日現在)

●邑久消防署の施設内容 (長船町、邑久町、牛窓町)

(単位:人、台、箇所)

消 防 職 員	指 令 車	指 令 広 報 車	予 防 広 報 車	連 絡 車	救 急 車	化 学 消 防 車	梯 子 車	消 防 ポンプ車	水 槽 付 ポンプ車	照 明 救 助 工 作 車	搬 送 車	救 出 救 助 用 資 器 材	軽 四 資 器 材 搬 送 車	緊 急 連 絡 車	可 搬 積 載 車	基 地 局	中 継 局	消 防 無 線			指 令 装 置	消 防 専 用 電 話
																		1 W	5 W	10 W		
53	1	1	1	2	(1) 4	1	1	(1) 3	1	1	1	1	1	1	(1) 2	3	1	4	12	21	1	13

()内は長船分駐所 (資料:邑久消防組合/平成9年4月1日現在)

●火災発生及び損害状況

年次	区分	火 災 件 数				焼 損 面 積		焼 損 棟 数	火 災 死 傷 者 数	死 傷 者 数	損 害 額 (千円)										
		総 数	建 物	林 野	車 両	そ の 他	建 物 m ²				林 野 a	全 焼	部 分 焼	総 額	建 物	林 野	車 両	そ の 他			
平成4		5	4		1		359		2	6	1	71,138	70,773		365						
5		3	2	1			717	2,040	7	15	4	57,887	54,737	3,150							
6		2	2				334		4	1	13	9,723	9,723								
7		4	3		1		193		3	1	2	5,073	5,002							71	
8		10	5		3	2	450		6	1	2	85,863	67,407							18,456	
9		4	4				5		4	9		432	432								

(資料:邑久消防組合)

●選挙人名簿登録者数

(9月定時登録者数)

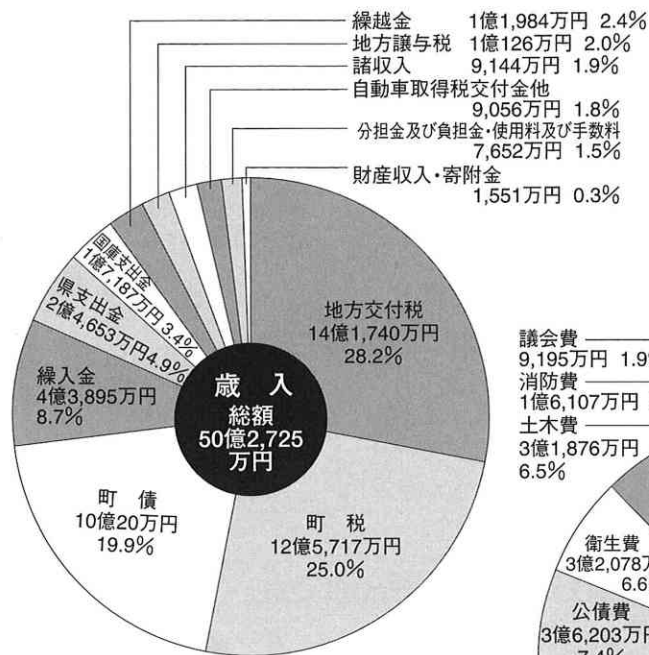
年次	区分	総 数	男	女
平成6年		8,445 人	3,988 人	4,457 人
7年		8,753	4,132	4,621
8年		8,949	4,226	4,723
9年		9,118	4,305	4,813

(資料:選挙管理委員会)

選挙

財政

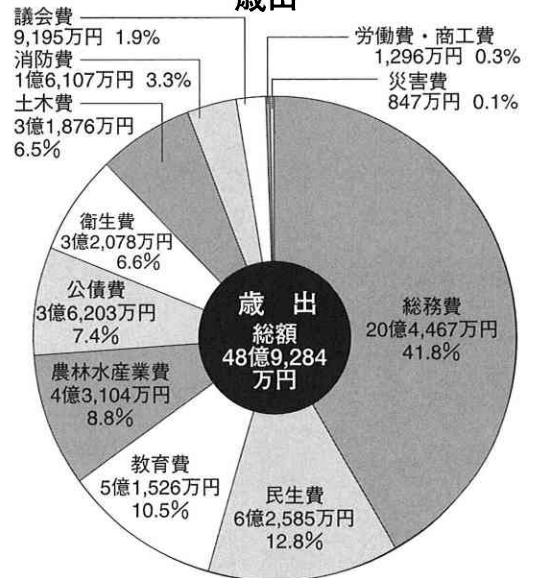
●一般会計（平成8年度決算額） —歳入—



(単位:万円)

自動車取得税 交付金 他 内 訳	娯楽施設利用税交付金 2,400 利子割交付金 2,079 交通安全対策特別交付金 221 自動車取得税交付金 4,356
------------------------	--

—歳出—



●町税負担額

(単位:円)

区分	町税負担額	
	一世帯当り	一人当り
平成5年	357,162	105,459
6年	328,161	98,068
7年	332,634	100,731
8年	341,437	104,948

(資料:総務課)

●財政支出額

(単位:円)

区分	財政支出額	
	一世帯当り	一人当り
平成5年	1,096,035	323,626
6年	1,019,063	304,538
7年	1,089,967	330,075
8年	1,328,854	408,451

(資料:総務課)

道路

●県道の現況

区分	総延長 (m)	実延長 (m)	改良延長 (m)	改良率 (%)	舗装延長 (m)	舗装率 (%)
平成6年	25,744.9	21,822.7	16,111.9	73.8	21,822.7	100.0
7年	27,922.8	23,942.1	18,231.3	76.1	23,942.1	100.0
8年	28,152.3	24,171.6	18,460.8	76.4	24,171.6	100.0

(資料:土木課/各年4月1日現在)

●町道の現況

区分	路線数	総延長 (m)	実延長 (m)	改良延長 (m)	改良率 (%)	舗装延長 (m)	舗装率 (%)
平成6年	578	179,250	176,125	67,156	38.1	60,938	34.6
7年	580	180,084	176,952	68,572	38.8	62,720	35.4
8年	577	177,103	173,971	66,188	38.0	59,874	34.4

(資料:土木課/各年4月1日現在)

行政 議会

●歴代町長

区分	氏名	在職期間
初代	長 舩 克 己	昭和30年4月19日～38年4月29日
2	中 江 時 助	昭和38年4月30日～42年4月29日
3	原 田 歳 男	昭和42年4月30日～46年4月29日
4	榎 本 定 明	昭和46年4月30日～54年1月 8日 ^(死)
5	松 村 敏 夫	昭和54年2月25日～現在

●歴代助役

区分	氏名	在職期間
初代	万 代 義 雄	昭和30年5月17日～38年5月10日
2	榎 本 定 明	昭和38年6月 4日～42年3月31日
3	木 村 美代司	昭和42年5月25日～54年3月 1日
4	東 原 幹 雄	昭和54年3月13日～62年3月12日
5	岡 田 富 行	昭和62年5月 8日～平成5年3月3日
6	高 原 宏 昭	平成 5年3月10日～現在

●歴代収入役

区分	氏名	在職期間
初代	森 芳 衛	昭和30年5月17日～34年5月16日
2	高 原 光 男	昭和34年5月17日～46年5月16日
3	横 山 大三郎	昭和46年5月28日～58年5月27日
4	岡 田 富 行	昭和58年5月28日～62年5月 7日
5	藤 原 敏 士	昭和62年5月 8日～平成7年3月31日
6	吉 田 易	平成 7年4月 1日～現在

●歴代教育長

区分	氏名	在職期間
初代	高 原 伊久太	昭和30年 3月31日～33年 5月31日
2	井 上 正 次	昭和33年 6月 1日～38年 6月30日
3	仲 崎 史 良	昭和38年 7月15日～46年10月 2日
4	山 崎 孝 志	昭和46年12月 3日～54年 7月15日
5	榎 本 勉	昭和54年 7月27日～60年 3月31日
6	太 田 和 雄	昭和60年 4月 1日～平成3年6月30日
7	榎 本 大 一	平成 3年 7月12日～現在

●歴代議長

区分	氏名	在職期間
初代	浦 上 今 治	昭和30年5月12日～38年4月29日
2	太 田 弘	昭和38年5月 9日～40年7月29日
3	山 内 金 衛	昭和40年7月30日～42年4月29日
4	舩 岳 和 一	昭和42年5月15日～46年4月29日
5	山 内 金 衛	昭和46年5月10日～48年3月27日
6	高 原 嘉 郎	昭和48年3月28日～49年3月12日
7	榎 本 政 一	昭和49年3月12日～50年4月29日
8	高 原 嘉 郎	昭和50年5月 9日～56年3月10日
9	久 山 繁	昭和56年3月10日～58年4月29日
10	福 池 勉	昭和58年5月 6日～62年4月29日
11	高 原 宏 昭	昭和62年5月 7日～平成3年3月18日
12	北 谷 幹 夫	平成元年3月18日～ 3年4月29日
13	茂 成 敏 男	平成 3年5月 7日～ 5年3月22日
14	福 池 勉	平成 5年3月22日～ 7年4月29日
15	石 原 純 高	平成 7年5月 8日～現在

●歴代副議長

区分	氏名	在職期間
初代	太 田 弘	昭和30年 5月12日～34年 4月18日
2	児 玉 久 志	昭和34年 5月15日～38年 4月29日
3	山 内 金 衛	昭和38年 5月 9日～40年 7月29日
4	大 森 怜	昭和40年 7月30日～42年 4月29日
5	高 原 茂	昭和42年 5月15日～46年 4月29日
6	嶋 村 春 一	昭和46年 5月10日～46年12月17日
7	榎 本 政 一	昭和46年12月17日～49年 3月12日
8	福 池 勉	昭和49年 3月12日～50年 4月29日
9	久 山 繁	昭和50年 5月 9日～54年 4月29日
10	万 代 人 士	昭和54年 5月 7日～61年 8月31日
11	茂 成 敏 男	昭和61年 9月22日～62年 4月29日
12	北 谷 幹 夫	昭和62年 5月 7日～平成3年3月18日
13	石 原 純 高	平成元年 3月18日～ 3年 4月29日
14	石 井 隆	平成 3年 5月 7日～ 7年 4月29日
15	小 村 豊 正	平成 7年 5月 8日～ 9年12月12日

施設

●長船町の主な公共施設等

施設名	所在地	電話	施設名	所在地	電話
長船町役場	土師291	086926-2001	美和幼稚園	東須恵1,666-1	086926-3445
長船町教育委員会	〃 291	2633	国府幼稚園	福里853	3446
長船町社会福祉協議会	〃 277-4	3100	行幸幼稚園	服部160-1	3447
長船町中央公民館	〃 1,175-1	2501	長船町学校給食共同調理場	土師1,218-1	4172
備前長船博物館	長船966	0869-66-7767	東保育園	牛文729-1	3326
長船町商工会	土師315-1	086926-3366	西保育園	服部277	4401
長船町観光協会 (長船町役場産業振興課内)	〃 291	2001	美和教育集会所	飯井190-1	4866
長船町農業協同組合	〃 1,205-2	2003	美和診療所	〃 192-1	4455
牛窓警察署長船派出所	〃 144-13	2130	長船町美和会館	東須恵452	3594
邑久消防署長船分駐所	〃 1,175-2	4311	美和地区コミュニティハウス	〃 56-1	4291
長船美和郵便局	東須恵289-1	2800	美和老人憩の家	飯井192-1	4455
長船土師郵便局	土師790	2600	行幸老人憩の家	服部156-1	4637
福岡郵便局	福岡772-1	2500	長船町上水道水源地	長船690	0869-66-7074
長船町運動広場	土師2,195	4538	長船町衛生センター	福里589-1	086926-4132
長船町勤労者体育センター	〃 2,068-2	4538	長船町クリーンセンター	西須恵160	5219
長船町B&G海洋センター	福里833-1	4850	長船浄化センター	長船301-1	0869-66-9199
長船中学校	牛文1,010	2029	長船町保健福祉センター ゆめトピア長船	土師277-4	086926-8001
美和小学校	東須恵1,666-1	2051	須恵古代館	西須恵502-1	5225
国府小学校	福里853	2015			
行幸小学校	服部163	2258			

年表



町のあゆみ

- 昭和30年 美和村、国府村、行幸村が合併して長船町となる
- 昭和37年 国鉄赤穂線開通
備前大橋完成
- 昭和38年 庁舎新築
- 昭和39年 長船町立保育園新築
- 昭和41年 長船カントリークラブオープン
- 昭和47年 長船町中央公民館新築
山陽新幹線開通
- 昭和48年 長船団地完成
- 昭和49年 第二保育園新築
福岡住宅完成
- 昭和50年 行幸小学校増築
- 昭和51年 台風17号による災害を受け、災害救助法適用
- 昭和52年 長船中学校移転新築工事完成
学校給食共同調理場新築
- 昭和53年 長船中学校格技場新築
- 昭和54年 老人憩の家、美和診療所新築
国府小学校改築
- 昭和55年 第三保育園新築
行幸小学校プール改築
国府小学校屋内体育館新築
- 昭和56年 新農業構造改善事業運動広場造成工事
行幸小学校改築
県営干拓地等農地整備事業着手(三沖ほか)
- 昭和57年 美和コミュニティハウス新築
新農業構造改善事業ほ場整備(西谷地区)
行幸小学校屋内体育館新築
運動広場照明施設新設
備前長船博物館新築
- 昭和58年 勤労者体育センター新築
土地改良総合整備事業(前田地区)
美和小学校屋内体育館新築
- 昭和59年 美和小学校新築
新農業構造改善事業ほ場整備(和田地区)
- 昭和60年 国府分団機庫新築完成
- 昭和61年 行幸老人憩の家完成
行幸分団機庫新築完成
- 昭和62年 長船海洋センター(プール)完成
- 昭和63年 美和分団機庫新築完成
- 平成元年 クリーンセンター完成
- 平成2年 台風19号による災害を受け、災害救助法適用
河川激甚災害特別緊急事業開始(干田川)
美和小学校プール改築完成
美和幼稚園改築完成
国府幼稚園改築完成
行幸幼稚園改築完成
防災行政無線放送開始
- 平成3年 国府小学校改築完成
長船浄化センター完成
公共下水道供用開始(長船地区)
農村地域工業等導入実施計画策定
長船服部工業団地環境影響評価(アセスメント)実施
- 平成4年 国府小学校運動場造成完成
ベネッセ工業団地完成(2期)
服部廃寺の発掘調査開始
民間放送テレビ長船局開局
美和小学校食堂棟及び校舎増築
長船中学校教育設備(コンピュータ)導入
- 平成5年 国府小学校プール完成
第5次長船町振興計画策定
国土利用計画(長船町計画)策定
長船町老人保健福祉計画策定
- 平成6年 長船町母子保健計画策定
- 平成8年 第2次長船町母子保健計画策定
河川激甚災害特別緊急事業完了に伴う記念碑設立
須恵古代館新築完成
- 平成9年 駅前公園・駐輪場完成
長船町保健福祉センター「ゆめトピア長船」新築完成
- 平成10年 備前長船民俗資料館新築完成

●町民の暮らし

<p>人口密度</p>  <p>1km²当たり408.8人</p>	<p>世帯人員</p>  <p>1世帯当たり3.3人</p>	<p>出生</p>  <p>3.1日に1人</p>	<p>死亡</p>  <p>3.5日に1人</p>
<p>転入</p>  <p>1日に1.7人</p>	<p>転出</p>  <p>1日に1.3人</p>	<p>婚姻</p>  <p>2.2日に1組</p>	<p>離婚</p>  <p>12.2日に1組</p>
<p>町職員</p>  <p>町民88.1人に1人</p>	<p>町税</p>  <p>町民1人当たり 100,731円</p>	<p>決算(一般会計歳出)</p>  <p>町民1人当たり 330,075円</p>	<p>ごみ収集</p>  <p>年間1人当たり 0.19t</p>
<p>し尿収集</p>  <p>年間1人当たり 258.5ℓ</p>	<p>水道</p>  <p>配水量1日1人 当たり351ℓ</p>	<p>医師</p>  <p>町民998.3人に1人</p>	<p>教員・保母</p>  <p>保育園児6.5人に1人 幼稚園児17.3人に1人 小学生17.5人に1人 中学生15.0人に1人</p>
<p>自動車台数</p>  <p>1世帯に2.1台</p>	<p>火災</p>  <p>37日に1件</p>	<p>交通事故</p>  <p>4.6日に1件</p>	<p>救急出動</p>  <p>1.3日に1回</p>

風の街道・長船

Big Bang '98・資料編

長船町町勢要覧

1998年2月

岡山県長船町 岡山県邑久郡長船町土師291
〒701-4293 TEL.086926-2001