# 別　表

別表１号　水防連絡要員名簿

水防本部長等

| | 職　　名 |
|---|---|
| 水 防 本 部 長 | 市　　長 |
| 副　本　部　長 | 副　　市　　長 |
| 〃 | 教　　育　　長 |

別表２号　非常連絡名簿（時間外、休日用）

| 班　　名 | 順　位 | 所　属　役　職　名 |
|---|---|---|
| 統　括　班 | 1 | 総務部参与 |
| | 2 | 総務部総務課長 |
| | 2 | 総務部契約管財課長 |
| | 2 | 総合政策部秘書広報課長 |
| | 2 | 議会事務局長 |
| 市民生活班 | 1 | 市民生活部長 |
| | 1 | 市民生活部参与 |
| | 2 | 市民生活部市民課長 |
| | 2 | 市民生活部国保年金医療給付課長 |
| | 2 | 市民生活部生活環境課長 |
| 保健福祉班 | 1 | 福祉部長 |
| | 2 | 福祉部福祉課長 |
| | 2 | 福祉部いきいき長寿課長 |
| | 2 | トータルサポートセンター所長 |
| | 2 | こども・健康部子育て支援課長 |
| | 2 | こども・健康部健康づくり推進課長 |
| 産業建設班 | 1 | 産業建設部長 |
| | 1 | 文化観光部長 |
| | 2 | 産業建設部建設課長 |
| | 2 | 産業建設部産業振興課長 |
| | 2 | 産業建設部建築住宅課長 |
| 教　育　班 | 1 | 教育委員会教育次長 |
| | 2 | 教育委員会総務学務課長 |
| | 2 | 教育委員会社会教育課長 |
| 上下水道班 | 1 | 上下水道部長 |
| | 2 | 上下水道部上水道業務課長 |
| | 2 | 上下水道部上水道施設課長 |
| | 2 | 上下水道部下水道課長 |
| 消　防　班 | 1 | 消防本部消防長 |
| | 2 | 消防署長 |
| | 2 | 消防本部総務課長 |
| | 2 | 消防本部警防課長 |
| | 2 | 消防本部予防課長 |
| | 2 | 消防本部通信指令室長 |
| 病　院　班 | 1 | 病院事業部長 |
| | 2 | 市民病院事務局長 |
| 牛　窓　班 | 1 | 総合政策部長 |
| | 2 | 総務部財政課長 |
| | 2 | 総合政策部企画振興課長 |
| 長　船　班 | 1 | こども・健康部長 |
| | 2 | 市民生活部国保年金医療給付課長 |
| | 2 | こども・健康部こども政策課長 |
| 裳　掛　班 | 1 | 会計管理者 |
| | 2 | 市民部税務課長 |
| | 2 | 総務部ＤＸ戦略室長 |

別表３号　水防活動に関する情報の受理伝達系統図

１　気象予警報（気象等の情報を含む）の伝達

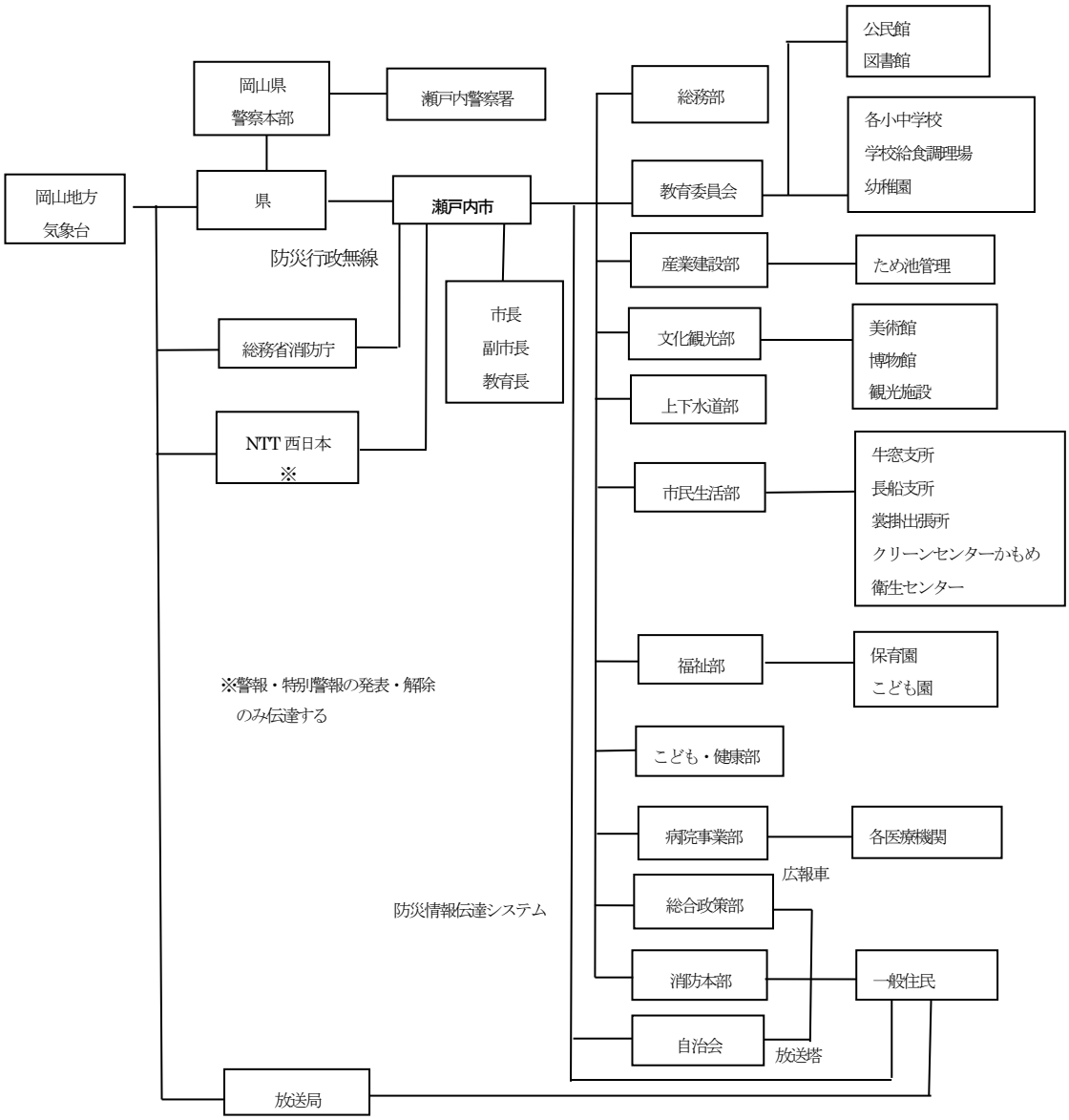


２　津波警報等（大津波警報、津波警報又は津波注意報）の伝達

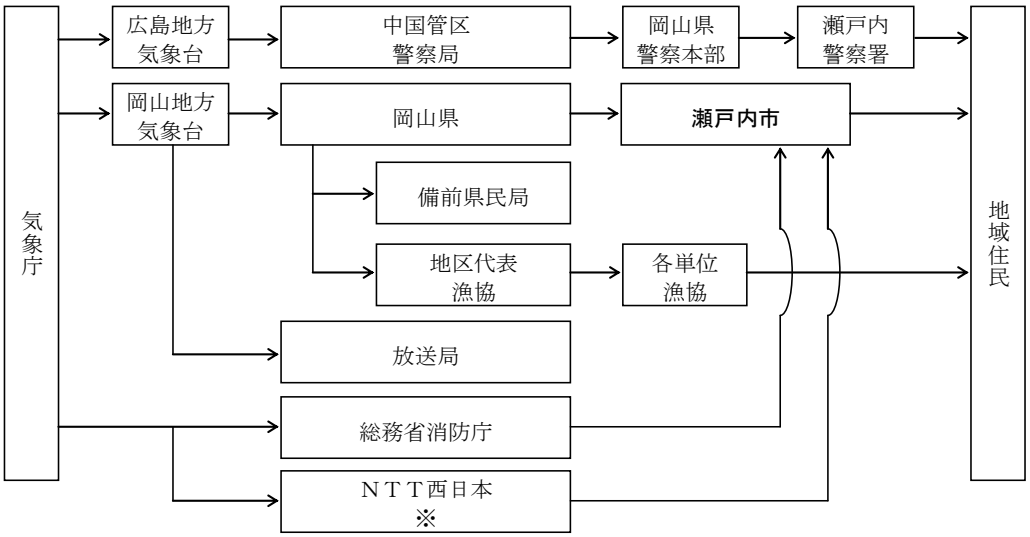


※警報・特別警報の発表・解除
のみ伝達する

3　水防警報

(1)　国土交通大臣の発表する水防警報

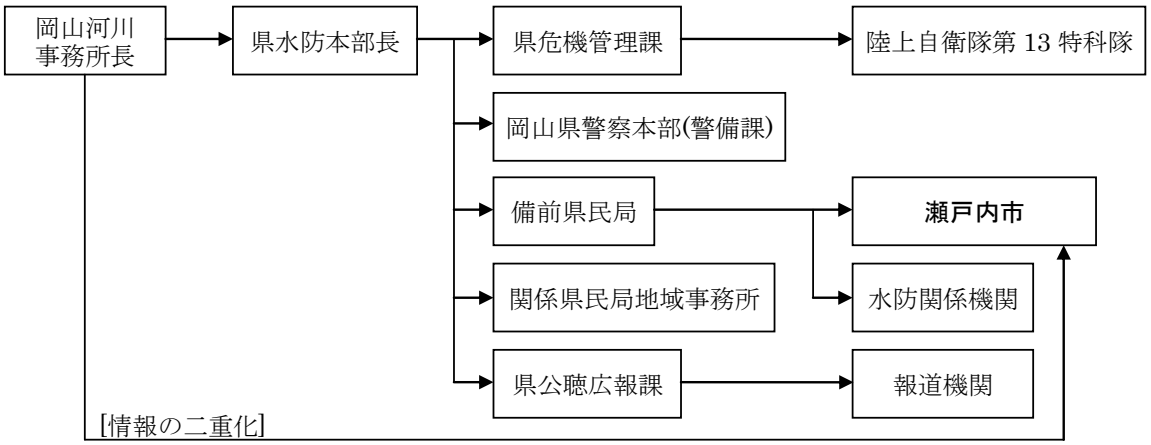


(2)　県知事の発表する水防警報

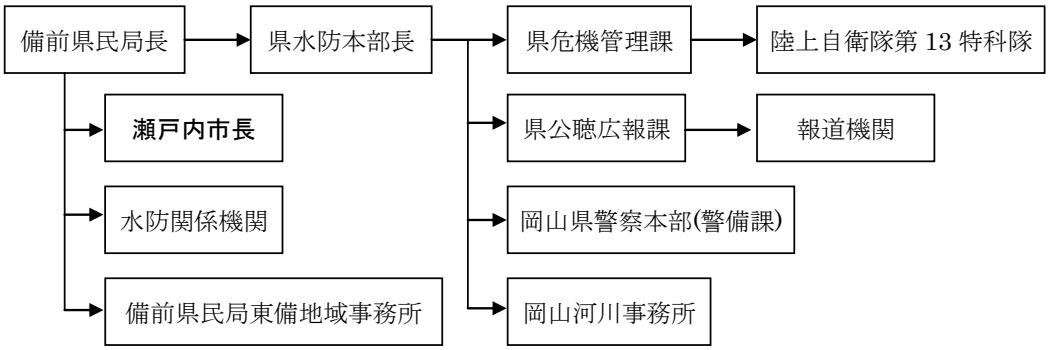


(3)　吉井川坂根堰放流時連絡系統

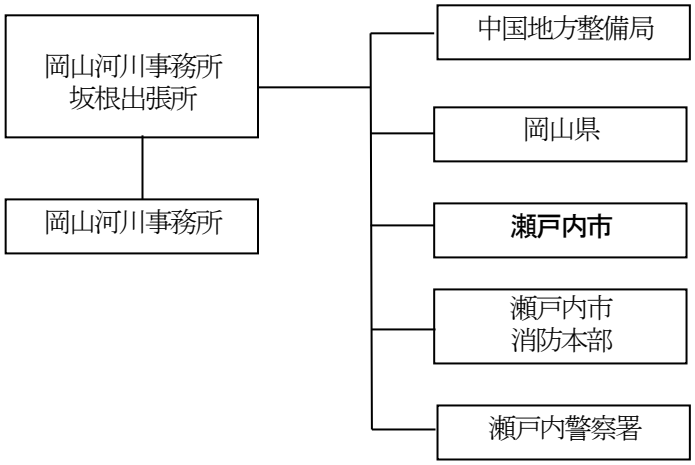

別表４号　洪水予報伝達系統図　吉井川及び金剛川

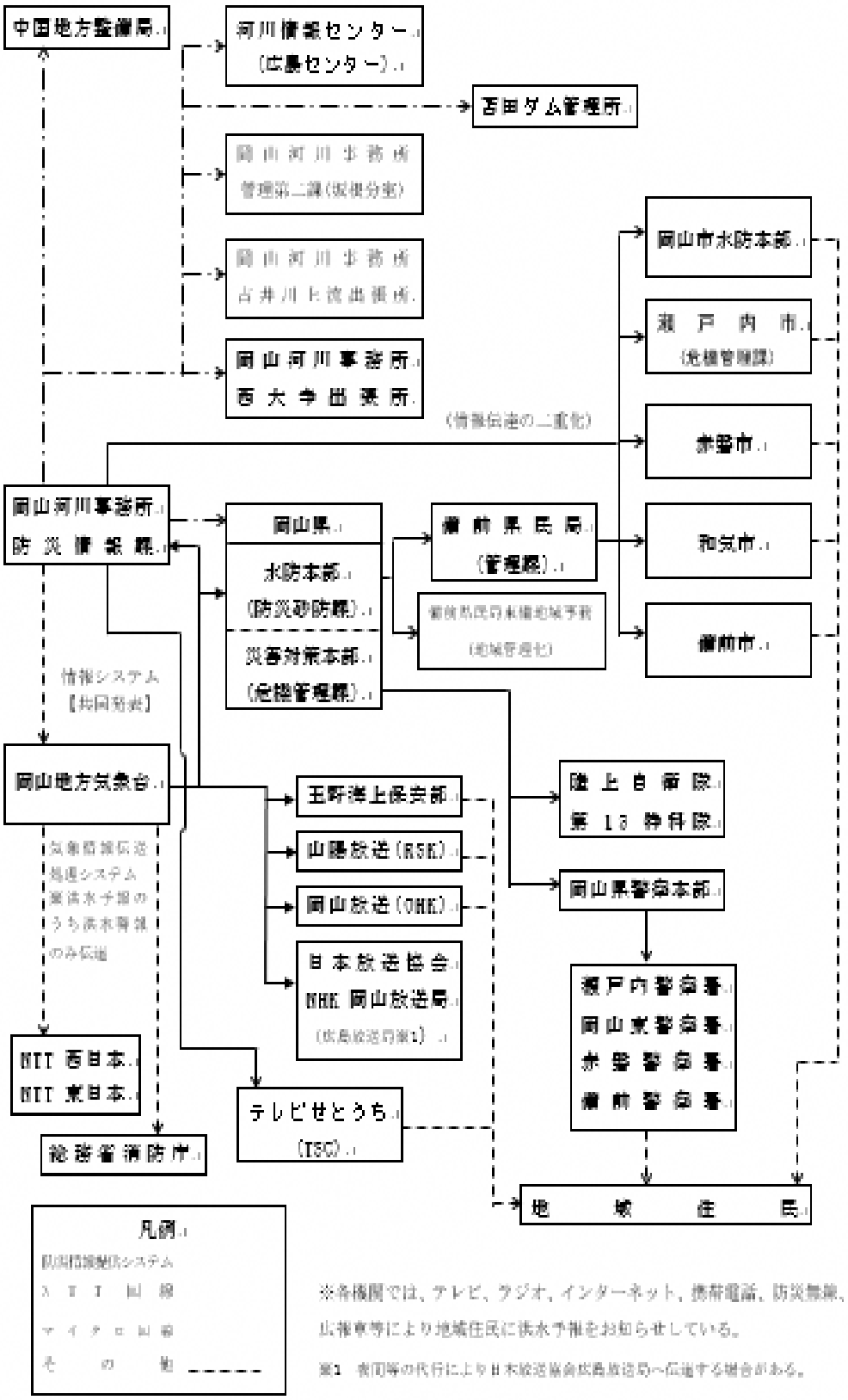

別表５号　吉井川坂根堰放流時通報連絡系統図

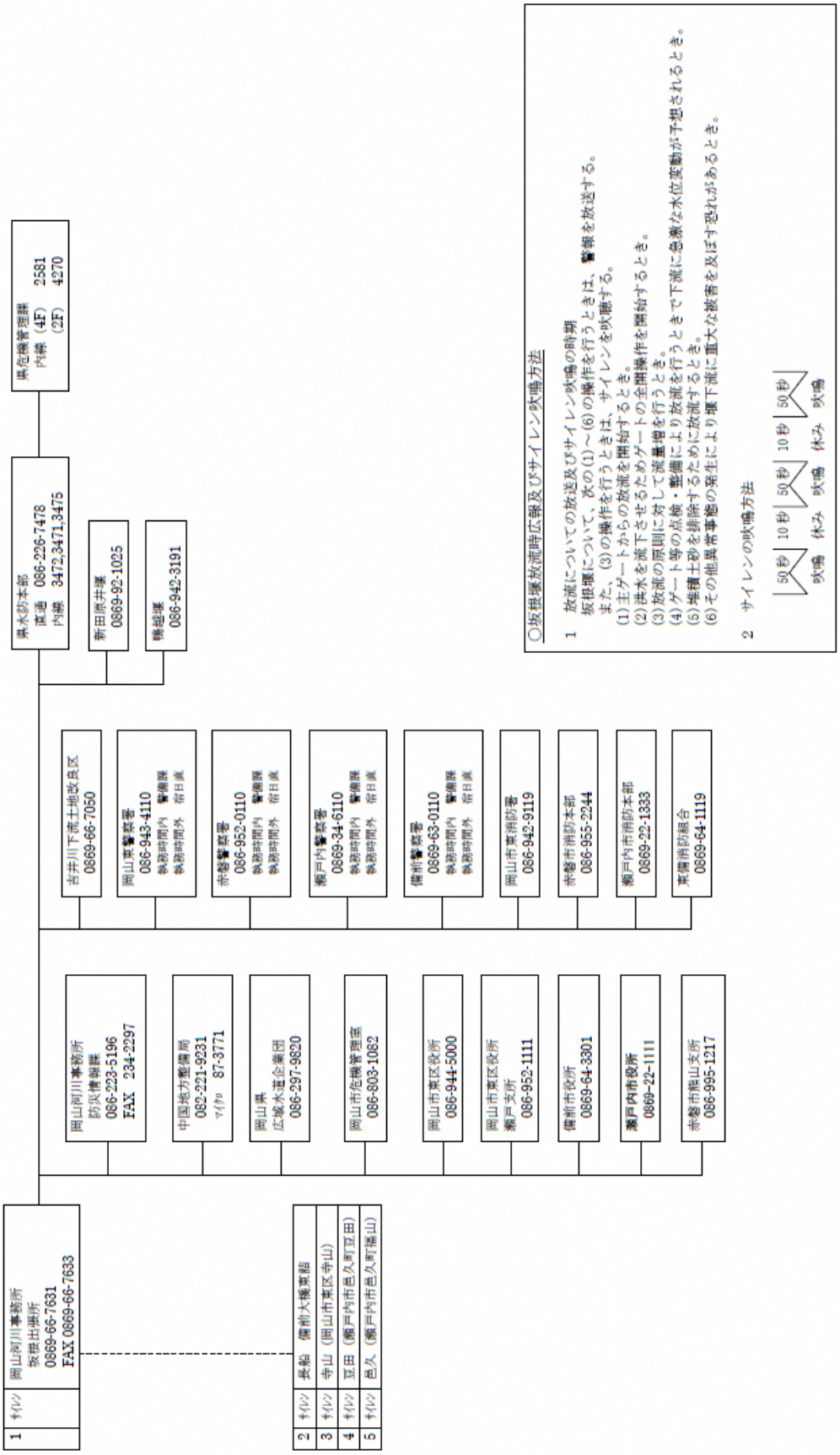

別表６号　県管理水防倉庫　資材備蓄状況

| 県民局名 | 備前県民局 | | | | | | | 備中県民局 | | | 備中県民局 | | | | | 美作県民局 | | | | | 合計 |
|---|---|---|---|---|---|---|---|---|---|---|---|---|---|---|---|---|---|---|---|---|---|
| | | | | | | | 東備 | | | | 井笠 | | | 高梁 | 新見 | | 真庭 | | | 勝英 | |
| 水防倉庫名 | 笹ヶ瀬 | 高松 | 西大寺 | 建部 | 金川 | 玉野 | 和気 | 倉敷 | 玉島 | 総社 | 笠岡 | 井原 | 矢掛 | 高梁 | 新見 | 津山 | 落合 | 八束 | 美甘 | 美作 | |
| 位置 | 岡山市北区 | 岡山市北区 高松 | 岡山市東区 河本町 | 岡山市北区 | 岡山市北区 | 玉野市 宇野 | 和気町 和気 | 倉敷市 黒石 | 倉敷市 玉島乙島 | 総社市 真壁 | 笠岡市 六番町 | 井原市 西江原町 | 矢掛町 矢掛 | 高梁市 落合町 近似 | 新見市 高尾 | 津山市 山下 | 真庭市 落合垂水 | 真庭市 蒜山 上長田 | 真庭市 美甘 | 美作市 入田 | |
| 麻袋 | | 200 | 1,600 | | 3,000 | 1,200 | | | | | | | | 300 | | 450 | 1,200 | | | 1,060 | 9,010 |
| 土のう袋 | 21,200 | 44,700 | 17,200 | 5,000 | 1,500 | 6,600 | 13,800 | 44,000 | 1,000 | 8,000 | 25,000 | 10,000 | 25,000 | 18,000 | 31,000 | 27,000 | 15,000 | 1,500 | 3,000 | 31,540 | 350,040 |
| 大型土のう袋 | 300 | | | | | | 400 | 520 | | | 340 | 5 | | 500 | 500 | 500 | 1,000 | | | 1,140 | 5,205 |
| 河上製作機 | 1 | | | | | | | 1 | | | | | | | | | | | | | 2 |
| 杭（本） | 220 | 250 | 420 | 100 | 80 | 260 | 300 | 650 | 320 | 950 | 750 | 800 | 600 | 630 | 300 | 6 | 55 | 100 | 150 | 840 | 7,781 |
| 丸太（本） | | 26 | | 30 | 150 | 25 | 26 | | | | | | | | | | 60 | 60 | 50 | | 427 |
| 筵（枚） | 100 | 200 | 100 | | | | 30 | | 500 | 54 | | | | | 50 | | 100 | | | | 1,134 |
| 縄（巻） | 24 | 30 | 52 | | | | | 60 | 10 | | 20 | 4 | 5 | 6 | | 2 | 22 | 27 | 3 | | 265 |
| ロープ（m） | 1,700 | 1,000 | 800 | 240 | 300 | 1,100 | 700 | 1,400 | | 4,100 | 300 | 50 | 600 | 4,000 | 1,000 | 200 | 100 | 180 | 1,900 | 1,000 | 20,670 |
| 鉄線（kg） | 90 | 50 | 210 | 20 | 20 | 70 | 10 | 50 | 210 | 90 | 100 | 30 | 30 | 50 | 30 | 10 | 3 | 4 | 4 | 50 | 1,131 |
| カスガイ | 743 | | | 200 | 500 | | | | | | | | | 180 | | | 148 | | | 250 | 2,021 |
| 掛矢 | 4 | 9 | 9 | 4 | 8 | 2 | 6 | 10 | 7 | 39 | 2 | 3 | 2 | 6 | 4 | 14 | 23 | 1 | 13 | 5 | 171 |
| 天びん棒 | | | | | | | | | | | | | | | | | 42 | | | | 42 |
| 鎌 | 5 | 9 | 5 | 16 | 5 | 5 | 2 | 9 | | 10 | 8 | 4 | 3 | 10 | 29 | 19 | 2 | | 4 | 4 | 149 |
| ナタ | 11 | 4 | | 4 | 4 | 9 | 8 | 3 | | 2 | 8 | 2 | 2 | 4 | 6 | | 15 | 11 | 9 | 2 | 104 |
| スコップ | 59 | 35 | 120 | 8 | 19 | 10 | 20 | 70 | 3 | 59 | 23 | 11 | 11 | 53 | 23 | 20 | 28 | 4 | 20 | 34 | 630 |
| 鋤鍬 | 18 | 10 | 9 | 3 | 3 | 3 | 6 | 5 | | 3 | 6 | 5 | 6 | 15 | 4 | 6 | 26 | 3 | 5 | 31 | 167 |
| 唐鍬 | 7 | 9 | 8 | 2 | 3 | 2 | 11 | 7 | | 10 | 5 | 3 | 3 | 11 | | 7 | | | | | 88 |
| ツルハシ | 6 | 5 | 2 | 5 | 4 | 3 | 10 | 15 | | 5 | 3 | 3 | 2 | 14 | 12 | 5 | 16 | 8 | 3 | 7 | 128 |
| 鋸 | 9 | 13 | 3 | 9 | 9 | 4 | 2 | 2 | | | 5 | 3 | 2 | 2 | | 2 | 12 | 1 | 8 | 7 | 93 |
| ペンチ | 3 | 10 | 3 | 3 | 3 | 2 | 0 | 6 | | 5 | 5 | 7 | 7 | 1 | | | 7 | | 6 | 4 | 72 |
| ハンマー | 4 | 2 | 2 | 7 | 3 | 2 | 2 | 1 | | 26 | 2 | 3 | 2 | 1 | 3 | 5 | 7 | 1 | 2 | 11 | 86 |
| 斧 | 10 | 2 | 2 | 9 | 3 | 2 | 1 | 4 | | 1 | 5 | 3 | 3 | 4 | | | 2 | | 2 | | 53 |
| バイスケ | | | | | | | | | | | | | 8 | | | | 90 | 10 | 10 | | 118 |
| チェン | | | | | | | | | | | | | | | | | | | | | |
| ミツメ鍬 | | | | | | | | | | | | | | 4 | 3 | | | | | | 7 |
| タコ | 1 | | | | | | | 2 | | 2 | 1 | | | | 2 | | | | | | 8 |
| シート | 9 | 71 | 9 | 30 | 42 | 40 | 161 | 14 | | | 16 | 9 | 6 | 14 | 24 | 45 | 30 | 6 | 32 | 24 | 582 |
| とび口 | | 2 | | 4 | | 2 | | 3 | | | | | 1 | | | | 4 | | | | 16 |
| こも | | | 120 | | | | | | | | | | | | | | | | | | 120 |
| 一輪車 | 7 | | | | | | | | | 4 | | | | | | | | | | | 11 |
| ブルーシート | 300 | | | | | | 400 | 500 | | | 300 | | | 300 | 400 | 50 | 400 | | | 250 | 2,900 |

別表７号　県内雨量観測所

(1)　県関係雨量観測所(瀬戸内市関係分)

| 観測所名 | 位置 | | | 設置場所 | 水系 | 所属 | 観測人氏名 | 通報連絡方法 | 種別 |
|---|---|---|---|---|---|---|---|---|---|
| | 郡市 | 町村 | 大字 | | | | | | |
| 長船 | 瀬戸内 | | 長船町土 師 | 瀬戸内市長船支所 | 吉井川(干田川) | 岡山県 | 県民局職員 | | 砂防関係テレメーター |
| 千町 | 瀬戸内 | | 邑久町本 庄 | 瀬戸内市消防本部 | 吉 井 川(千町川) | 岡山県 | 県民局職員 | | テレメーター |
| 牛窓 | 瀬戸内 | 牛窓 | 牛窓 | 牛窓ヨットハーバー | その他 | 岡山県 | 県民局職員 | | 砂防関係テレメーター |

(2)　岡山地方気象台関係雨量観測所(瀬戸内市関係分)

| 観測所名 | 位置 | | | 設置場所 | 水系 | 所属 | 観測人氏名 | 通報連絡方法 | 種別 |
|---|---|---|---|---|---|---|---|---|---|
| | 郡市 | 町村 | 大字 | | | | | | |
| 虫明 | 瀬戸内 | | 邑久町虫明 | | 海岸 | 気象庁 | 岡山地方気象台 | オンライン | 地域気象観測所 |

別表８号　雨量通報系統図

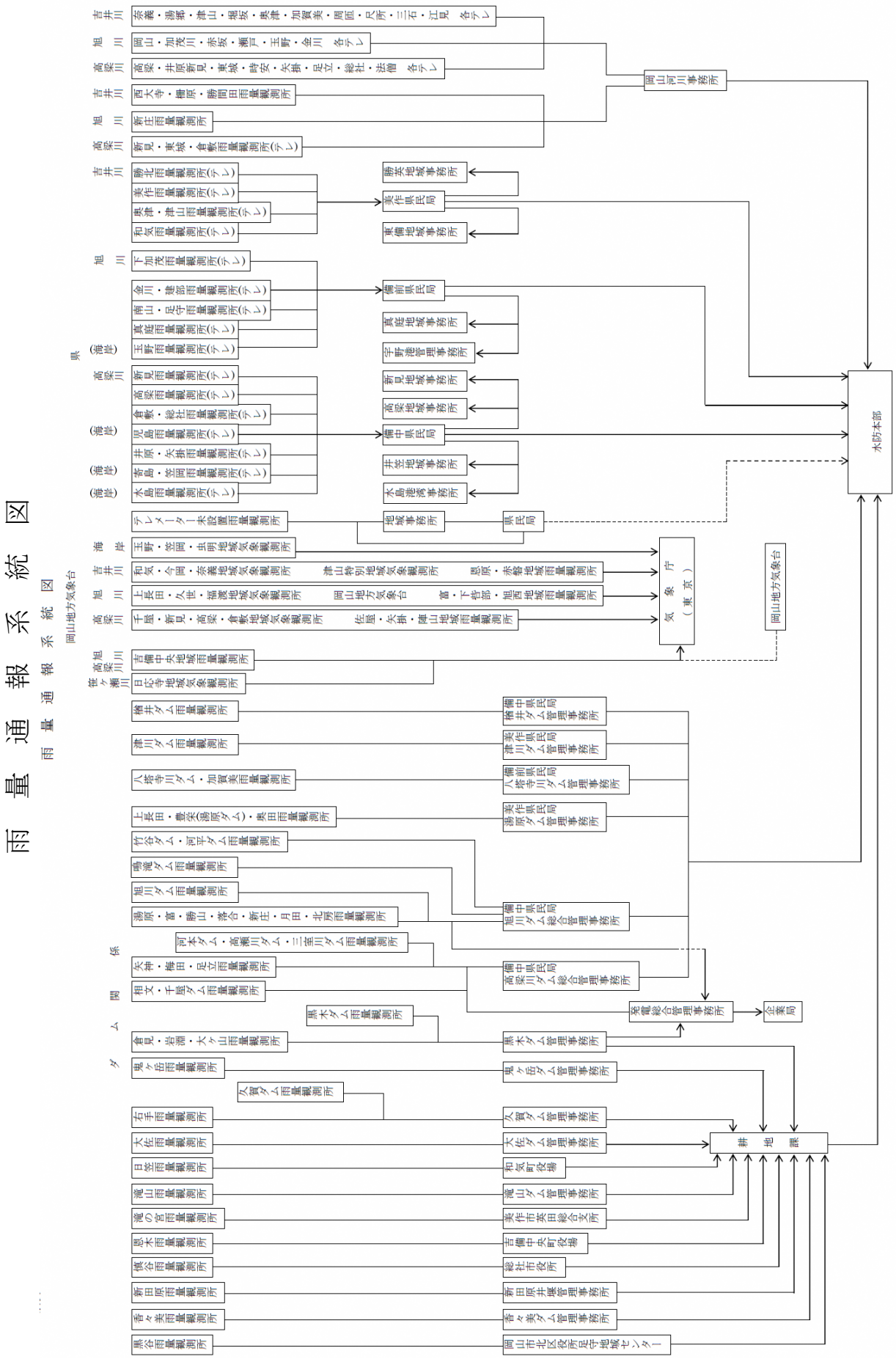

別表９号　雨量通報系統図

(1) 県関係水位観測所(瀬戸内市関係分)

| 水 系 | | 観測所名 | 位置 | | 水防団待機水位 | 氾濫注意水位 | 避難判断水位 | 氾濫危険水位 | 零点標高 | 観測者 | 備考 |
|---|---|---|---|---|---|---|---|---|---|---|---|
| 本流 | 支流 | | 都市 | 大字 | | | | | | | |
| 吉井川 | 千田川<br>千田川放水路<br>香登川 | 千田 | 瀬戸内 | 長船町<br>福里 | (2.70) | (3.20) | **3.20** | **3.50** | 0.08 | 県民局職員 | **水位周知**<br>テレメーター |
| 吉井川 | 千町川<br>千町古川 | 千町 | 瀬戸内 | 邑久町<br>本庄 | (1.40) | (1.70) | **1.70** | **2.00** | −0.63 | 県民局職員 | **水位周知**<br>テレメーター |
| 吉井川 | 千田川 | 福仲 | 瀬戸内 | 邑久町<br>福仲 | (2.50) | (3.30) | **3.30** | **3.40** | 0.00 | 県民局職員 | **水位周知**<br>テレメーター |

(　　)：洪水予報、水位周知、水防警報のそれぞれで通知しなければならない水位以外の参考水位

別表１０号　潮位通報連絡系統図

## 潮位通報連絡系統図

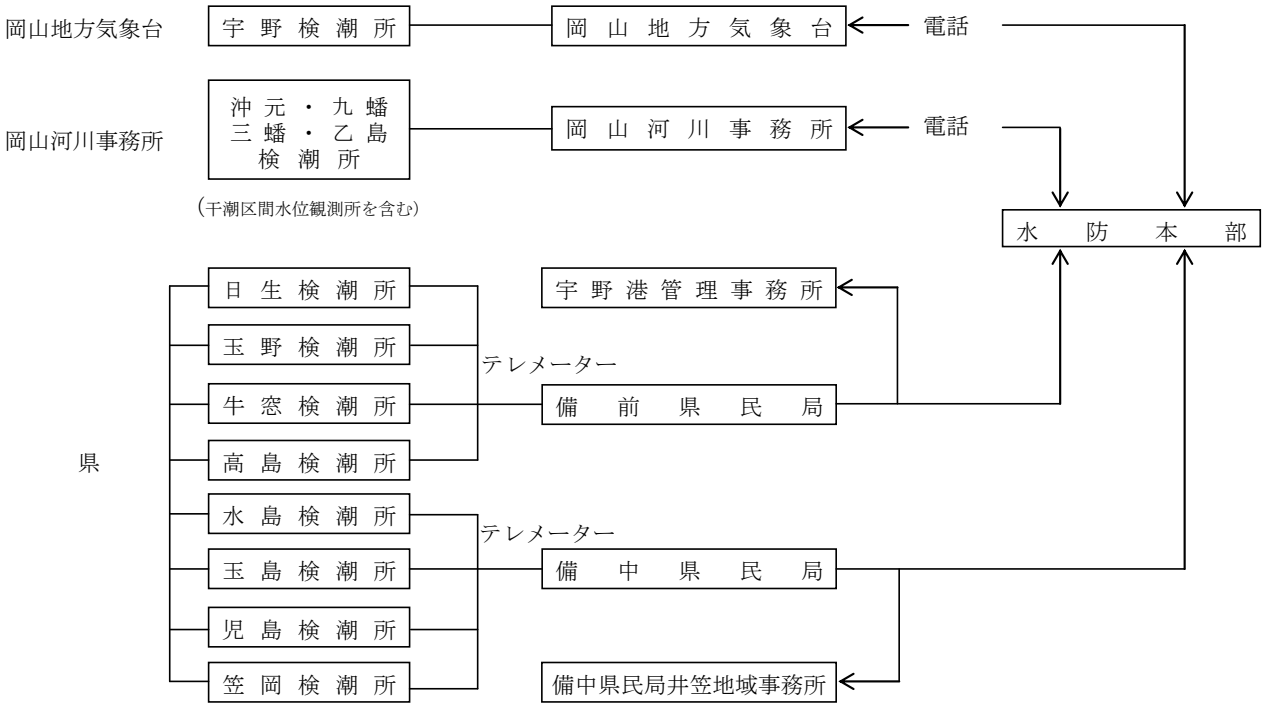


別第１１号　水防管理団体の資材等備蓄基準

## 水防管理団体の資材等備蓄基準

| 種類 | 掛矢 | 鋸 | 金鋸 | つるはし | ｽｺｯﾌﾟ | なた | おの | ペンチ | 鎌 | 空俵 | 杭木 | 縄 | むしろ ﾋﾞﾆｰﾙｼｰﾄ | 竹 | 鉄線 |
|---|---|---|---|---|---|---|---|---|---|---|---|---|---|---|---|
| 単位 | 個 | 個 | 個 | 個 | 個 | 個 | 個 | 個 | 個 | 俵 | 本 | 丸 | 枚 | 束 | kg |
| 数量 | 2 | 5 | 3 | 10 | 20 | 5 | 3 | 5 | 10 | 750 | 80 | 10 | 60 | 5 | 120 |

別表１２号　重要水防箇所評定基準

1　従来基準

| 種　別 | 重　　要　　度 | | 要注意区間 |
|---|---|---|---|
| | A　水防上最も重要な区間 | B　水防上重要な区間 | |
| 堤防高<br>（流下能力） | 計画高水流量規模の洪水の水位（高潮区間の堤防にあっては計画高潮位）が現況の堤防高を越える箇所 | 計画高水流量規模の洪水の水位（高潮区間の堤防にあっては計画高潮位）と現況の堤防高との差が堤防の計画余裕高に満たない箇所 | |
| 堤防断面 | 現況の堤防断面あるいは天端幅が、計画の堤防断面あるいは計画の天端幅の２分の１未満の箇所 | 現況の堤防断面あるいは天端幅が、計画の堤防断面あるいは計画の天端幅に対して不足しているが、それぞれ２分の１以上確保されている箇所 | |
| 法崩れ<br>・すべり | 法崩れ又はすべりの実績があるが、その対策が未施工の箇所 | 法崩れ又はすべりの実績があるが、その対策が暫定施工の箇所<br>法崩れ又はすべりの実績はないが、堤体あるいは基礎地盤の土質、法勾配等からみて法崩れ又はすべりが発生するおそれのある箇所で、所要の対策が未施工の箇所 | |
| 漏水 | 漏水の履歴があるが、その対策が未施工の箇所 | 漏水の履歴があり、その対策が暫定施工の箇所<br>漏水の履歴はないが、破堤跡又は旧川跡の堤防であること、あるいは基礎地盤及び堤体の土質等からみて、漏水が発生するおそれがある箇所で、所要の対策が未施工の箇所 | |
| 水衝・洗掘 | 水衝部にある堤防の前面の河床が深掘れしているが、その対策が未施工の箇所<br>橋台取り付け部やその他の工作物の突出箇所で、堤防護岸の根固め等が洗われ一部破損しているが、その対策が未施工の箇所<br>波浪による河岸の欠壊等の危険に瀕した実績があるが、その対策が未施工の箇所 | 水衝部にある堤防の前面の河床が深掘れにならない程度に洗掘されているが、その対策が未施工の箇所 | |
| 工作物 | 河川管理施設等応急対策基準に基づく改善措置が必要な堰、橋梁、樋管その他の工作物の設置されている箇所<br>橋梁その他の河川横断工作物の桁下高等が計画高水流量規模の洪水の水位（高潮区間の堤防にあっては計画高潮位）以下となる箇所 | 橋梁その他の河川横断工作物の桁下高等と計画高水流量規模の洪水の水位（高潮区間の堤防にあっては計画高潮位）との差が堤防の計画余裕高に満たない箇所 | |
| 工事施工 | | | 出水期間中に堤防を開削する工事箇所又は仮締切り等により本堤に影響を及ぼす箇所 |
| 新堤防･破堤跡・旧川跡 | | | 新堤防で築造後３年以内の箇所<br>破堤跡又は旧川跡の箇所 |
| 陸閘 | | | 陸閘が設置されている箇所 |
| 破堤関連区間 | | | 破堤箇所の上下流において同様な築堤構造を有し、現地状況・浸水実績等から注意を要する区間 |

２平成 30 年７月豪雨を受けて暫定的に定める評定基準

| 種　別 | 重　　要　　度 | | 要注意区間 |
|---|---|---|---|
| | A　水防上最も重要な区間 | B　水防上重要な区間 | |
| 堤防高<br>（背水位影響区間） | 背水位（バックウォーター）に対する計画堤防高に対して、工事が完了していない区間 | | |

別表１３号　重要水防箇所総括表

| 区分<br>水系 | 県 | | 国土交通省 | | 瀬戸内市 | | 計 | |
|---|---|---|---|---|---|---|---|---|
| | 箇　所 | 延長（m） | 箇　所 | 延長（m） | 箇　所 | 延長（m） | 箇　所 | 延長（m） |
| 吉　井　川 | 386 | 59,615 | 174 | 34,836 | － | － | 560 | 94,451 |
| 旭　　川 | 351 | 91,405 | 106 | 16,866 | － | － | 457 | 108,271 |
| 高　梁　川 | 250 | 60,150 | 150 | 46,485 | － | － | 400 | 106,635 |
| その他の水系 | 248 | 74,160 | － | － | － | － | 248 | 74,160 |
| 海　　岸 | 768 | 600 | － | － | － | － | 768 | 600 |
| 合　　計 | 1998 | 285,330 | 430 | 98,187 | － | － | 2,428 | 383,517 |

別表１４号　重要水防箇所危険箇所一覧表

国土交通省管理河川（吉井川水系）

| 河川名 | 地先名<br>（水防管理団体） | 区間 | | | 種別 | 重要度 | 重要理由 | 水防工工法 | | 地整担当出張所 | 岡山県担当県民局 |
|---|---|---|---|---|---|---|---|---|---|---|---|
| | | 左右岸 | 距離標 | 延長(m) | | | | 工法 | 所要資材 | | |
| 吉井川 | 瀬戸内市邑久町福山<br>（瀬戸内市） | 左 | 6K970<br>～<br>7K420 | 450 | 旧川跡 | 要 | 旧川跡 | － | － | 西大寺出張所 | 備　前県民局 |
| 吉井川 | 瀬戸内市邑久町福中<br>（瀬戸内市） | 左 | 9K300<br>～<br>9K400 | (100) | 旧川跡 | 要 | 旧川跡 | － | － | 西大寺出張所 | 備　前県民局 |
| 吉井川 | 瀬戸内市邑久町豆田<br>（瀬戸内市） | 左 | 11K950<br>～<br>12K000 | 50 | 旧川跡 | 要 | 旧川跡 | － | － | 西大寺出張所 | 備　前県民局 |
| 吉井川 | 瀬戸内市長船町福岡<br>（瀬戸内市） | 左 | 13K800<br>～<br>14K100 | 300 | 旧川跡 | 要 | 旧川跡 | － | － | 西大寺出張所 | 備　前県民局 |

注：（　）内数値は重複区間

県管理海岸（水管理・国土保全局所管）

| 海岸名 | 所在地 | 危険状況 | ゲート構造 | 電動・主導の別 | 担当水防管理団体 | 担当県民局 |
|---|---|---|---|---|---|---|
| 布浜海岸 | 瀬戸内市<br>邑久町虫明 | 陸閘 | 角落とし | 手動 | 瀬戸内市 | 備前県民局 |
| 前泊海岸 | 瀬戸内市<br>邑久町福谷 | 陸閘 | 角落とし | 手動 | 瀬戸内市 | 備前県民局 |
| 敷井海岸 | 瀬戸内市<br>邑久町尻海 | 陸閘 | 角落とし<br>スライドゲート | 手動 | 瀬戸内市 | 備前県民局 |
| 筵江海岸 | 瀬戸内市<br>牛窓町牛窓 | 陸閘 | 角落とし | 手動 | 瀬戸内市 | 備前県民局 |
| 鹿忍池浦海岸 | 瀬戸内市<br>牛窓町鹿忍 | 陸閘 | 角落とし | 手動 | 瀬戸内市 | 備前県民局 |

県管理海岸（水産庁所管）

| 海岸名 | 所在地 | 危険状況 | ゲート構造 | 電動・主導の別 | 担当水防管理団体 | 担当県民局 |
|---|---|---|---|---|---|---|
| 朝日漁港海岸 | 瀬戸内市<br>牛窓町鹿忍 | 陸閘 | 角落とし | 手動 | 瀬戸内市 | 備前県民局 |
| 虫明漁港海岸 | 瀬戸内市<br>邑久町虫明 | 陸閘 | 角落とし<br>スイングゲート | 手動 | 瀬戸内市 | 備前県民局 |
| 西脇漁港海岸 | 瀬戸内市<br>牛窓町鹿忍 | 陸閘 | 角落とし<br>スライドゲート | 手動 | 瀬戸内市 | 備前県民局 |

県管理海岸（農村振興局所管）

| 海岸名 | 所在地 | 危険状況 | ゲート構造 | 電動・主導の別 | 担当水防管理団体 | 担当県民局 |
|---|---|---|---|---|---|---|
| 扇海岸 | 瀬戸内市<br>邑久町虫明 | 陸閘 | 角落とし | 手動 | 瀬戸内市 | 備前県民局 |
| 知尾海岸 | 瀬戸内市<br>邑久町福谷 | 陸閘 | 角落とし | 手動 | 瀬戸内市 | 備前県民局 |
| 前島福浜海岸 | 瀬戸内市<br>牛窓町牛窓 | 陸閘 | 角落とし | 手動 | 瀬戸内市 | 備前県民局 |

別表１５号　消防団の水防担当区分表

（牛窓地区）

| 分 団 名 | 役 職 名 | 担当地区名 | 主な河川名、ため池 |
|---|---|---|---|
| 牛　窓 | 分団長 | 牛窓地区 | 沿岸部 |
| 鹿　忍 | 分団長 | 鹿忍地区 | 沿岸部 |
| 長　浜 | 分団長 | 長浜地区 | 沿岸部 |

（邑久地区）

| 分 団 名 | 役 職 名 | 担当地区名 | 主な河川名、ため池 |
|---|---|---|---|
| 邑久西 | 分団長 | 邑久地区 | 千町川 |
| | | 福田地区 | 吉井川、干田川、香登川 |
| | | 今城地区 | 吉井川、干田川 |
| | | 豊原地区 | 千町川 |
| | | 笠加地区 | 干田川、香登川 |
| 邑久東 | 分団長 | 本庄地区 | 千町川、是安川、ため池 |
| | | 玉津地区 | 千町川、ため池、沿岸部 |
| | | 裳掛地区 | 奥山川、ため池、沿岸部 |

（長船地区）

| 分 団 名 | 役 職 名 | 担当地区名 | 主な河川名、ため池 |
|---|---|---|---|
| 美　和 | 分団長 | 美和地区 | 干田川、道還川、ため池 |
| 国　府 | 分団長 | 国府地区 | 干田川、香登川、ため池 |
| 行　幸 | 分団長 | 行幸地区 | 吉井川、香登川 |

別表１６号　市の水防倉庫と備蓄品の種類

| | |
|---|---|
| 備蓄倉庫 | 第１号倉庫、第２号倉庫裳掛、土師水防倉庫、美和水防倉庫、牛窓備蓄倉庫 |
| 備蓄内容 | 土のう袋、、木杭、鉄杭、ロープ、鎌、スコップ、掛矢、船、毛布、シート、鍬、鋤簾、吸着マット、飲料水用袋、オイルフェンス、防災用カーペット、アブラトール、テント、コードリール、コーン、チェンソー、猫車、凍結防止剤、油中和剤、ツルハシ |

別表１７号　地区別指定緊急避難場所・指定避難所一覧

| 番号 | 避　難　場　所 | 所　在　地 | 備　考 | 指定避難所（用途） |
|---|---|---|---|---|
| 1 | 牛窓町公民館 | 牛窓 4910-1 | 土砂は状況により使用不可 | 早期 |
| 2 | 牛窓中学校 | 牛窓 6446 | | 一次 |
| 3 | 牛窓東小学校 | 牛窓 4433-10 | | 一次 |
| 4 | 牛窓東幼稚園 | 牛窓 4433-8 | | 二次 |
| 5 | 本蓮寺 | 牛窓 3194 | 地震・津波は屋外 | － |
| 6 | 妙福寺 | 牛窓 2718 | 地震・津波は屋外 | － |
| 7 | 金剛頂寺 | 牛窓 4032 | 地震・津波は屋外 | － |
| 8 | 財団法人服部養老会永楽学園 | 牛窓 3933 | 地震・津波は屋外 | － |
| 9 | 牛窓綾浦コミュニティ活性化センター | 牛窓 4180-4 | | 二次 |
| 10 | クリーンセンターかもめ | 牛窓 228 | | 二次 |
| 11 | 前島コミュニティハウス | 牛窓 5888-27 | 地震・津波は屋外 | 二次 |
| 12 | 啓明学院前島キャンプ | 牛窓 5888-5 | 地震・津波は屋外 | 一次 |
| 13 | ホテルリマーニ | 牛窓 3900 | 津波避難ビル３階以上 | － |
| 14 | オリーブロード | 牛窓 4243-17 | 津波緊急避難場所 | － |
| 15 | 鹿歩山 | 牛窓 5392-3 | 津波緊急避難場所 | － |
| 16 | 御霊宮 | 牛窓 4345 | 津波緊急避難場所 | － |
| 17 | 大師堂 | 牛窓 747 | 津波緊急避難場所 | － |
| 18 | 牛窓オリーブ園 | 牛窓 412-1 | 津波緊急避難場所 | － |
| 19 | 招魂社 | 牛窓 2146-4 | 津波緊急避難場所 | － |
| 20 | 天神社 | 牛窓 3224-1 | 津波緊急避難場所 | － |
| 21 | 五香宮 | 牛窓 2720 | 津波緊急避難場所 | － |
| 22 | 牛窓西小学校 | 鹿忍 2166 | 土砂は状況により使用不可 | 一次 |
| 23 | 牛窓町公民館鹿忍分館 | 鹿忍 921 | 地震・津波は屋外 | 二次 |
| 24 | 祇園神社 | 鹿忍 510 | 津波緊急避難場所 | － |
| 25 | 西脇丘公園 | 鹿忍 7222 | 津波緊急避難場所 | － |
| 26 | 丸柴青果株式会社 | 鹿忍 7360 | 津波緊急避難場所 | － |
| 27 | 千手コミュニティハウス | 千手 304-1 | 地震・津波は屋外 | 二次 |
| 28 | 牛窓北小学校 | 長浜 3677 | | 一次 |
| 29 | 牛窓町公民館長浜分館 | 長浜 3490-1 | | 二次 |
| 30 | 国塩区集会所 | 長浜 4326 | 津波緊急避難場所 | － |
| 31 | 上区集会所 | 長浜 1258 | 津波緊急避難場所 | － |
| 32 | 邑久小学校 | 山田庄 610 | 洪水(L2)は３階以上 | 一次 |
| 33 | 邑久中学校 | 山手 2 | 洪水(L2)は３階以上 | 一次 |
| 34 | 中央公民館 | 尾張 465-1 | 洪水(L2)は３階以上 | 早期 |
| 35 | 邑久保育園 | 尾張 1159-1 | | 二次 |
| 36 | 県立邑久高等学校 | 尾張 404 | 洪水(L2)は３階以上 | 二次 |
| 37 | 福田コミュニティセンター | 福元 272-2 | | 二次 |
| 38 | 福田保育園 | 福元 671-1 | | 二次 |
| 39 | 笠加コミュニティセンター | 上笠加 125-1 | 地震・津波は屋外 | 二次 |
| 40 | 福田山圓福寺 | 豆田 875 | 地震・津波は屋外 | － |

| 番号 | 避　難　場　所 | 所　在　地 | 備　考 | 指定避難所(用途) |
|---|---|---|---|---|
| 41 | 福田地域コミュニティセンター | 福中 549 | 地震・津波は屋外 | 二次 |
| 42 | 今城地域コミュニティセンター | 福山 487-4 | | 二次 |
| 43 | 今城コミュニティセンター | 向山 36-1 | | 二次 |
| 44 | 今城小学校 | 大富 25 | 洪水(L2)は3階以上 | 一次 |
| 45 | 上寺山餘慶寺・恵亮院・本乗院・吉祥院・定光院・明王院・圓乗院 | 北島 1187 | 地震・津波は屋外 | ― |
| 46 | 豊原コミュニティセンター | 豊原 998-1 | 地震・津波は屋外 | 二次 |
| 47 | 瀬戸内営農センター・邑久支所 | 豊原 101-1 | 洪水(L2)は3階以上 | ― |
| 48 | 豊原つどいの館 | 豊原 1345 | 地震・津波は屋外 | 二次 |
| 49 | 大賀島寺 | 豊原 2686 | 地震・津波は屋外 | ― |
| 50 | 邑久スポーツ公園 | 下山田 1711-3 | | 一次 |
| 51 | 本庄コミュニティセンター | 本庄 2370-1 | | 二次 |
| 52 | 瀬戸内市消防本部 | 本庄 1795 | | 二次 |
| 53 | 玉津体育館 | 尻海 2970 | | 一次 |
| 54 | 玉津コミュニティセンター | 尻海 2855-15 | | 二次 |
| 55 | 天津神社 | 尻海 5406 | 津波緊急避難場所 | ― |
| 56 | 道の駅一本松展望園 | 尻海 3496-2 | 津波緊急避難場所 | ― |
| 57 | 宗道神社 | 福谷 588 | 津波緊急避難場所 | ― |
| 58 | 裳掛コミュニティセンター | 虫明 2 | | 早期 |
| 59 | 裳掛小学校 | 虫明 2 | | 一次 |
| 60 | 邑久町漁業協同組合 | 虫明 4256 | | ― |
| 61 | 横山製網株式会社上町駐車場 | 虫明 4504-1 | 津波緊急避難場所 | ― |
| 62 | 上町公園 | 虫明 463-3 | 津波緊急避難場所 | ― |
| 63 | 裳掛出張所 | 虫明 534-2 | 津波緊急避難場所 | ― |
| 64 | 備前長船刀剣の里研修館 | 長船 966 | | 二次 |
| 65 | 長船ふれあいプラザ | 長船 575-124 | 地震・津波は屋外 | 二次 |
| 66 | 福岡集会所 | 福岡 833 | | 二次 |
| 67 | 福岡ふれあいプラザ | 福岡 500-158 | 地震・津波は屋外 | 二次 |
| 68 | 七小路会館 | 福岡 831 | 地震・津波は屋外 | 二次 |
| 69 | 行幸小学校 | 服部 163 | 洪水(L2)は2階以上 | 一次 |
| 70 | 富岡ふれあいプラザ | 服部 565-2 | 地震・津波は屋外 | 二次 |
| 71 | 国府小学校 | 福里 853 | 洪水(L2)は3階以上 | 一次 |
| 72 | 磯上ふれあいプラザ | 福里 589-9 | | 二次 |
| 73 | 長船スポーツ公園 | 土師 2195 | | 一次 |
| 74 | ゆめトピア長船 | 土師 277-4 | | 早期 |
| 75 | 長船中学校 | 牛文 1010 | | 一次 |
| 76 | 長船町公民館美和分館 | 飯井 190-1 | | 二次 |
| 77 | 和田久保地域交流サロン | 飯井 946 | 地震・津波は屋外 | 二次 |
| 78 | 美和会館 | 東須恵 452 | 地震・津波は屋外 | 二次 |
| 79 | 美和小学校 | 東須恵 1666-1 | 洪水(L2)は2階以上 | 一次 |
| 80 | 西須恵コミュニティハウス | 西須恵 988-5 | | 二次 |

別表１８号　水防信号

| 種　　別 | 打　鐘　信　号 | ｻｲﾚﾝ信号 | その他の信号(吹流し又は旗) | 備　　考 |
|---|---|---|---|---|
| 第一信号<br>水防警戒<br>(警　戒) | ○－○－○－○<br>四　点　打 | ８秒吹鳴<br>４秒休止<br>繰 返 し | 黄　布<br>三<br>角 | 吹流しは、長さ４m以上、幅60cm前後、任意<br>旗は、木綿、大幅四角 |
| 第二信号の一<br>応援警報 | ○－○　○－○－○<br>二点、三点、斑打 | ２秒吹鳴<br>２秒休止<br>繰 返 し | 青　布<br>三<br>角 | |
| 第二信号の二<br>緊急出動警報 | ○－○－○－○－○－○<br>六　点　打 | ５秒吹鳴<br>２秒休止<br>繰 返 し | 白、青半布 | |
| 第三信号<br>立退警報 | 乱　　打 | 15秒吹鳴<br>２秒休止<br>繰 返 し | 赤　布 | |
| 第四信号<br>警報解除 | ○　　○－○<br>一点、二点、斑打 | 30秒吹鳴 | 白　布 | |

# 参　考

参考１

○瀬戸内市水防協議会条例

平成16年11月 1日
条　例　第21号

（設　置）

第１条　水防法（昭和24年法律第193号）第33条第１項の規定に基づき、水防計画その他水防に関し重要な事項を調査審議させるため、瀬戸内市水防協議会（以下「協議会」という。）を設置する。

（事務所）

第２条　この協議会の事務所は、瀬戸内市役所内に設置する。

（組　織）

第３条　協議会は、委員25人以内で組織する。

２　委員は、水防管理者が委嘱する。

（任　期）

第４条　関係行政機関の職員たる委員の任期は当該職にある期間とし、その他の委員の任期は２年とする。ただし、補欠委員の任期は、前任者の残任期間とする。

２　水防管理者において特別の理由があると認めたときは、前項の規定にかかわらず、その任期中においてもこれを罷免し、又は解嘱できるものとする。

（会　長）

第５条　会長は、会務を総理し、協議会を代表する。

２　会長に事故があるときは、その指名する委員がその職務を代理する。

（協議会の招集等）

第６条　会長は、協議会を招集し、その議長となる。

２　協議会は、委員の半数以上の出席がなければ協議会を開くことができない。

３　協議会の議事は、出席委員の過半数により決するものとし、可否同数のときは、議長の決するところによる。

（委　任）

第７条　この条例で定めるもののほか、協議会の運営について必要な事項は、協議会が別に定める。

附　　則

この条例は、平成16年11月１日から施行する。

参考２

○水防法（抜粋）

昭和24年6月4日
法　律　第193号

（目的）

第1条　この法律は、洪水、雨水出水、津波又は高潮に際し、水災を警戒し、防御し、及びこれによる被害を軽減し、もつて公共の安全を保持することを目的とする。

（指定水防管理団体）

第4条　都道府県知事は、水防上公共の安全に重大な関係のある水防管理団体を指定することができる。

（水防計画）

第33条　指定管理団体の水防管理者は、都道府県の水防計画に応じた水防計画を定め、及び毎年水防計画に検討を加え、必要があると認めるときは、これを変更しなければならない。

2　指定管理団体の水防管理者は、前項の規定により水防計画を定め、又は変更しようとするときは、あらかじめ、水防協議会（次条第一項に規定する水防協議会をいう。以下この項において同じ。）を設置する指定管理団体にあつては当該水防協議会、水防協議会を設置せず、かつ、災害対策基本法第16条第1項に規定する市町村防災会議を設置する市町村である指定管理団体にあつては当該市町村防災会議に諮らなければならない。

3　指定管理団体の水防管理者は、第1項の規定により水防計画を定め、又は変更したときは、その要旨を公表するよう努めるとともに、遅滞なく、水防計画を都道府県知事に届けなければならない。

（水防協議会）

第34条　指定管理団体の水防計画その他水防に関し重要な事項を調査審議させるため、指定管理団体に水防協議会を置くことができる。ただし、水防事務組合及び水害予防組合については、これらに水防協議会を置くものとする。

2　指定管理団体の水防協議会は、水防に関し関係機関に対して意見を述べることができる。

3　指定管理団体の水防協議会は、会長及び委員をもつて組織する。

4　会長は、指定管理団体の水防管理者をもつて充てる。委員は、関係行政機関の職員並びに水防に関係のある団体の代表者及び学識経験のある者のうちから指定管理団体の水防管理者が命じ、又は委嘱する。

5　前各項に定めるもののほか、指定管理団体の水防協議会に関し必要な事項は、市町村又は水防事務組合にあつては条例で、水害予防組合にあつては組合会の議決で定める。

参考３　洪水予報発表形式（岡山河川事務所等発表形式）

**発表形式（吉井川洪水予報）**

| 発表者 |
|---|
| 国土交通省　岡山河川事務所<br>気象庁　　岡山地方気象台 |

→

| | 第1受報者 |
|---|---|
| 機関名 | |

→

| | 第2受報者 |
|---|---|
| 機関名 | |

→

| | 第3受報者 |
|---|---|
| 機関名 | |

## 吉井川　氾濫注意情報

吉　井　川　洪　水　予　報　第　０　号
洪　水　注　意　報　（　発　表　）
令和０　０年０　０月０　０日０　０時０　０分
岡山河川事務所・岡山地方気象台　共同発表

（見出し）

**【警戒レベル２相当情報[洪水]】吉井川では、氾濫注意水位に到達し、今後、水位はさらに上昇する見込み**

（主　文）

**【警戒レベル２相当】**吉井川の津瀬水位観測所（和気郡和気町）では、○○日○○時○○分頃に、
「氾濫注意水位」に到達し、今後、水位はさらに上昇する見込みです。
洪水に関する情報に注意して下さい。

（雨量）

多いところで１時間に３０ミリの雨が降っています。
この雨は今後一層強まるでしょう。

| 流域 | ００日００時００分～００日００時００分までの流域平均雨量 | ００日００時００分～００日００時００分までの流域平均雨量の見込み |
|---|---|---|
| 吉井川流域 | １００ミリ | ３５ミリ |

（水位）

吉井川の水位観測所における水位は次のとおりと見込まれます。

| 観測所名 | 水位危険度 | | | レベル1 | レベル2 | レベル3 | レベル4 |
|---|---|---|---|---|---|---|---|
| | 水位（m） | | 水防団待機 | 氾濫注意 | 避難判断 | 氾濫危険 | |
| 津瀬<br>水位観測所<br>（和気郡和気町） | ００日００時００分の状況 | 6.50- | | | | | |
| | ００日０１時００分の予測 | 6.80- | | | | | |
| | ００日０２時００分の予測 | 7.00- | | | | | |
| | ００日０３時００分の予測 | 7.20- | | | | | |
| 御休<br>水位観測所<br>（岡山市東区） | ００日００時００分の状況 | 5.30- | | | | | |
| | ００日０１時００分の予測 | | | | | | |
| | ００日０２時００分の予測 | | | | | | |
| | ００日０３時００分の予測 | | | | | | |

水位のグラフは各水位間を按分したものです。
水位危険度レベル4については、氾濫危険水位と計画高水位を按分しており、氾濫危険水＝計画高水位の場合は最大になります。

(参考資料)

(単位：水位(m))

| 観測所名 | 津瀬水位観測所<br>和気郡和気町 | 御休水位観測所<br>岡山市 | |
|---|---|---|---|
| レベル4<br>氾濫危険水位※ | 9.60 | 8.20 | |
| レベル3<br>避難判断水位※ | 8.50 | 7.70 | |
| レベル2<br>氾濫注意水位 | 6.40 | 5.80 | |
| レベル1<br>水防団待機水位 | 5.00 | 4.80 | |
| 受け持ち区間 | 左岸　和気郡和気町岩戸字コホッカ谷606番地先(32k800地点)から17k400地点まで | 左岸<br>17k400地点から海まで | |
| | 右岸　和気郡和気町大字田原上字日ノ谷奥1527番の24地先(32k800地点)から17k400地点まで | 右岸<br>17k400地点から海まで | |
| 氾濫が発生した場合の浸水想定区域 | 岡山県和気郡和気町ー、<br>岡山県赤磐市ー、<br>岡山県備前市ー、<br>岡山県岡山市ー、<br>岡山県瀬戸内市ー | 岡山県岡山市ー、<br>岡山県備前市ー、<br>岡山県瀬戸内市ー | |

※避難判断水位、氾濫危険水位：水位観測所受け待ち区間内の第1位危険箇所の避難判断水位・氾濫危険水位を水位観測所に換算した水位です。

| 水位危険度レベル | 水位 | 求める行動の段階 |
|---|---|---|
| レベル5 | 氾濫の発生以降 | 氾濫水への警戒を求める段階 |
| レベル4 | 氾濫危険水位から氾濫発生まで | いつ氾濫してもおかしくない状態<br>避難等の氾濫発生に対する対応を求める段階 |
| レベル3 | 避難判断水位から氾濫危険水位まで | 避難準備などの氾濫発生に対する警戒を求める段階 |
| レベル2 | 氾濫注意水位から避難判断水位まで | 氾濫の発生に対する注意を求める段階 |
| レベル1 | 水防団待機水位から氾濫注意水位まで | 水防団が体制を整える段階 |

「雨量」「水位」等の情報は、下記のサイトからもご覧いただけます。

| 川の防災情報<br>気象庁ホームページ | パソコンから | 携帯電話から |
|---|---|---|
| | http://www.river.go.jp/<br>http://www.jma.go.jp/ | http://i.river.go.jp/ |

問い合わせ先

水位関係：国土交通省　岡山河川事務所　防災情報課　電話：086-223-5196

気象関係：気象庁　　岡山地方気象台　　電話：086-223-1331

発表形式（金剛川洪水予報）

| 発表者 |
|---|
| 国土交通省　岡山河川事務所<br>気象庁　　岡山地方気象台 |

→

| | 第1受報者 |
|---|---|
| 機関名 | |

→

| | 第2受報者 |
|---|---|
| 機関名 | |

→

| | 第3受報者 |
|---|---|
| 機関名 | |

## 金剛川　氾濫注意情報

金　剛　川　洪　水　予　報　第　０　号
洪　水　注　意　報　（　発　表　）
令和０　０　年　０　０　月　０　０　日　０　０　時　０　０　分
岡山河川事務所・岡山地方気象台　共同発表

（見出し）

**【警戒レベル２相当情報[洪水]】金剛川では、氾濫注意水位到達し、今後、水位はさらに上昇する見込み**

（主　文）

**【警戒レベル２相当】**金剛川の尺所水位観測所（和気郡和気町）では、○○日○○時○○分頃に、
「氾濫注意水位」に到達し、今後、水位はさらに上昇する見込みです。
洪水に関する情報に注意して下さい。

（雨量）

多いところで１時間に３０ミリの雨が降っています。
この雨は今後一層強まるでしょう。

| 流域 | ００日００時００分～００日００時００分までの流域平均雨量 | ００日００時００分～００日００時００分までの流域平均雨量の見込み |
|---|---|---|
| 金剛川流域 | １００ミリ | ３５ミリ |

（水位）

金剛川の水位観測所における水位は次のとおりと見込まれます。

| 観測所名 | 水位危険度 | | | レベル1 | レベル2 | レベル3 | レベル4 |
|---|---|---|---|---|---|---|---|
| | 水位（m） | | 水防団待機 | 氾濫注意 | 避難判断 | 氾濫危険 | |
| 尺所<br>水位観測所<br>（和気郡和気町） | ００日００時００分の状況 | 3.01- | | | | | |
| | ００日０１時００分の予測 | 3.02- | | | | | |
| | ００日０２時００分の予測 | 3.03- | | | | | |
| | ００日０３時００分の予測 | 3.04- | | | | | |

水位のグラフは各水位間を按分したものです。
水位危険度レベル4については、氾濫危険水位と計画高水位を按分しており、氾濫危険水＝計画高水位の場合は最大になります。

(参考資料)

(単位：水位(m))

| 観測所名 | 尺所水位観測所<br>和気郡和気町 | | |
|---|---|---|---|
| レベル4<br>氾濫危険水位※ | 3.40 | | |
| レベル3<br>避難判断水位※ | 3.10 | | |
| レベル2<br>氾濫注意水位 | 3.00 | | |
| レベル1<br>水防団待機水位 | 2.00 | | |
| 受け持ち区間 | 左岸　和気郡和気町大字藤野<br>字小松原<br>第1799の1地先<br>(3k800地点)から<br>吉井川合流点まで | | |
| | 右岸　和気郡和気町大字藤野<br>字東野<br>第56の1地先<br>(3k800地点)から<br>吉井川合流点まで | | |
| 氾濫が発生した場合の<br>浸水想定区域 | 岡山県和気郡和気町一 | | |

※避難判断水位、はん濫危険水位：水位観測所受け待ち区間内の第１位危険箇所の避難判断水位・はん濫危険水位を水位観測所に換算した水位です。

| 水位危険度レベル | 水位 | 求める行動の段階 |
|---|---|---|
| レベル５ | 氾濫の発生以降 | 氾濫水への警戒を求める段階 |
| レベル４ | 氾濫危険水位から氾濫発生まで | いつ氾濫してもおかしくない状態<br>避難等の氾濫発生に対する対応を求める段階 |
| レベル３ | 避難判断水位から氾濫危険水位まで | 避難準備などの氾濫発生に対する警戒を求める段階 |
| レベル２ | 氾濫注意水位から避難判断水位まで | 氾濫の発生に対する注意を求める段階 |
| レベル１ | 水防団待機水位から氾濫注意水位まで | 水防団が体制を整える段階 |

「雨量」「水位」等の情報は、下記のサイトからもご覧いただけます。

| 川の防災情報<br>気象庁ホームページ | パソコンから | 携帯電話から |
|---|---|---|
| | http://www.river.go.jp/<br>http://www.jma.go.jp/ | http://i.river.go.jp/ |

問い合わせ先

水位関係：国土交通省　岡山河川事務所　防災情報課　電話：086-223-5196

気象関係：気象庁　　岡山地方気象台　　電話：086-223-1331

参考４　避難判断発表
　　様式第３－１号

# 氾濫警戒情報

## 【警戒レベル３相当】

## （　　）川水系（　　）川

令和　　年　　月　　日　　時　　分
岡山県　　県民局発表

【主　文】

（　　）川は、（　　）時（　　）分に、（　　）水位観測所地点で

避難判断水位（　　）ｍに達しました。

高齢者等避難発令の目安となる水位となりました。

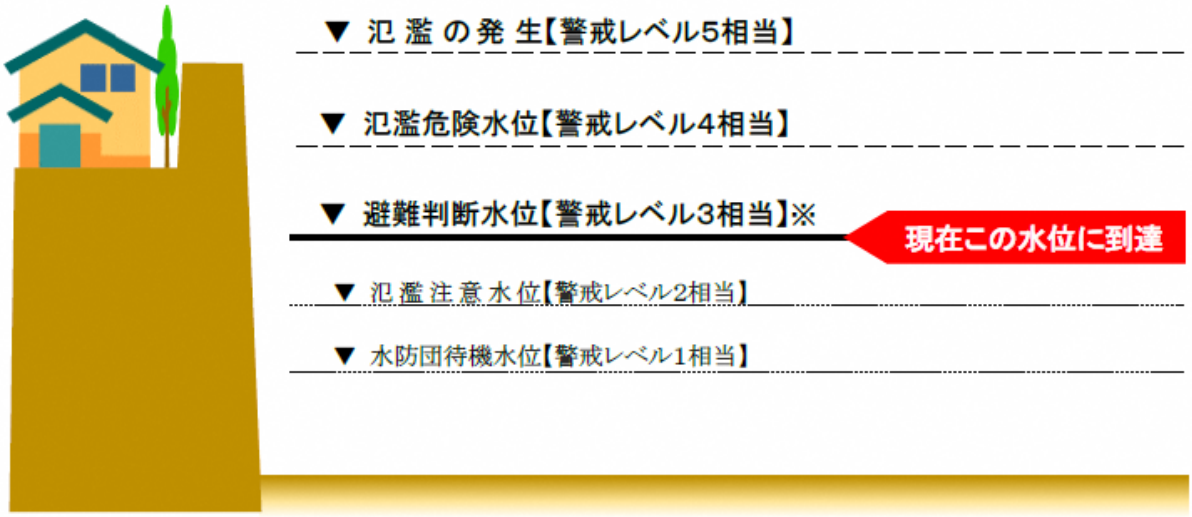


※避難判断水位は、市町村長の高齢者等避難発令の目安となる水位であり、住民の氾濫に関する情報への注意喚起となる水位です。

［問い合わせ先］　岡山県　　県民局（担当者：　　）
電　話　（　　）　　－

様式第３－２号

# 氾濫危険情報

## 【警戒レベル４相当】

## （　　）川水系（　　）川

令和　　年　　月　　日　　時　　分
岡山県　　県民局発表

【主　文】

（　　）川は、（　　）時（　　）分に、（　　）水位観測所地点で氾濫危険水位（　　）ｍに達しました。

避難指示の発令判断の目安となる水位となりましたので、関係住民に対して水位情報の提供を行ってください。

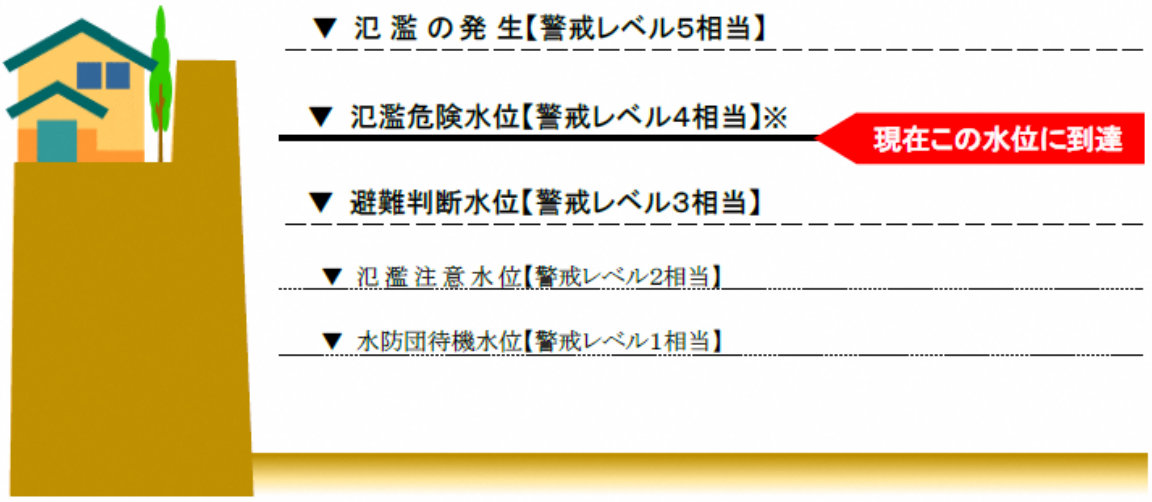


※氾濫危険水位は、洪水により相当の家屋浸水等の被害を生じる氾濫の起こるおそれがある水位であり、市町村長の避難指示の発令判断の目安となる水位であるとともに、住民の避難等の参考となる水位です。

［問い合わせ先］　岡山県　　県民局（担当者：　　）
電　話　（　　）　　－

参考５　岡山県水防警報用紙
　　様式第４－６号

# 水防警報（待機）

令和　　年　　月　　日　　時　　分

| 河川 | 基準水位観測所 | 警報番号 |
|---|---|---|
| | | 第　　号 |

県民局長　発表

（現　況）
（　　）川の水位観測所（　　市）の水位は、水防団待機水位に達し、
上昇しています。

（発　表）
水防機関は待機してください。

（　　県民局の水防警報発令状況）

| 基準水位観測所 | 待機 | 準備 | 出動 | 指示 | 解除 |
|---|---|---|---|---|---|
| | | | | | |
| | | | | | |
| | | | | | |
| | | | | | |
| | | | | | |

（通報先）

| 通報先 | 時：分 | 受信者 | 発信者 | 備考 |
|---|---|---|---|---|
| ① | | | | |
| ② | | | | |
| ③ | | | | |
| ④ | | | | |

（問い合わせ先）
　　県民局水防室　TEL
　　FAX

様式第 4－7 号

# 水防警報(準備)

令和　　年　　月　　日　　時　　分

| 河川 | 基準水位観測所 | 警報番号 |
|---|---|---|
| | | 第　　号 |

県民局長　発表

(現　況)
（　　）川の水位観測所（　　市）の水位は、氾濫注意水位を上回る見込みです。

(発　表)
水防機関は準備してください。

(　　県民局の水防警報発令状況)

| 基準水位観測所 | 待機 | 準備 | 出動 | 指示 | 解除 |
|---|---|---|---|---|---|
| | | | | | |
| | | | | | |
| | | | | | |
| | | | | | |
| | | | | | |

(通報先)

| 通報先 | 時：分 | 受信者 | 発信者 | 備考 |
|---|---|---|---|---|
| ① | | | | |
| ② | | | | |
| ③ | | | | |
| ④ | | | | |

(問い合わせ先)
県民局水防室　TEL
FAX

様式第4－8号

# 水防警報（出動）

令和　　年　　月　　日　　時　　分

| 河川 | 基準水位観測所 | 警報番号 |
|---|---|---|
| | | 第　　号 |

県民局長　発表

(現　況)
（　　）川の水位観測所（　　市）の水位は、氾濫注意水位に達し、上昇しています。

(発　表)
水防機関は出動してください。

(　　県民局の水防警報発令状況)

| 基準水位観測所 | 待機 | 準備 | 出動 | 指示 | 解除 |
|---|---|---|---|---|---|
| | | | | | |
| | | | | | |
| | | | | | |
| | | | | | |
| | | | | | |

（通報先）

| 通報先 | 時：分 | 受信者 | 発信者 | 備考 |
|---|---|---|---|---|
| ① | | | | |
| ② | | | | |
| ③ | | | | |
| ④ | | | | |

(問い合わせ先)
県民局水防室　TEL
FAX

様式第4－9号

# 水防警報(指示)

令和　　年　　月　　日　　時　　分

| 河川 | 基準水位観測所 | 警報番号 |
|---|---|---|
| | | 第　　号 |

県民局長　発表

(現　況)
（　　）川の水位観測所（　　市）の水位は、氾濫危険水位を上回る見込みです。

(発　表)
水防機関は指示を確認してください。

(　　県民局の水防警報発令状況)

| 基準水位観測所 | 待機 | 準備 | 出動 | 指示 | 解除 |
|---|---|---|---|---|---|
| | | | | | |
| | | | | | |
| | | | | | |
| | | | | | |
| | | | | | |

(通報先)

| 通報先 | 時：分 | 受信者 | 発信者 | 備考 |
|---|---|---|---|---|
| ① | | | | |
| ② | | | | |
| ③ | | | | |
| ④ | | | | |

(問い合わせ先)
県民局水防室　TEL
FAX

様式第4－10号

# 水防警報(解除)

令和　　年　　月　　日　　時　　分

| 河川 | 基準水位観測所 | 警報番号 |
|---|---|---|
| | | 第　　号 |

県民局長　発表

(現　況)
（　　）川の水位観測所（　　市）の水位は、氾濫注意水位を下回り下降しています。

(発　表)
水防警報を解除します。

(　　県民局の水防警報発令状況)

| 基準水位観測所 | 待機 | 準備 | 出動 | 指示 | 解除 |
|---|---|---|---|---|---|
| | | | | | |
| | | | | | |
| | | | | | |
| | | | | | |
| | | | | | |

(通報先)

| 通報先 | 時：分 | 受信者 | 発信者 | 備考 |
|---|---|---|---|---|
| ① | | | | |
| ② | | | | |
| ③ | | | | |
| ① | | | | |

(問い合わせ先)
県民局水防室　TEL
FAX

様式第４－11 号

# 水防警報（待機）

令和　　年　　月　　日　　時　　分

| 海岸 | 基準潮位観測所 | 警報番号 |
|---|---|---|
| | | 第　　号 |

県民局長　発表

(現　況)
（　　）市に、　　日　　時　　分高潮警報が発令しました。
（　　）潮位観測所（　　市）の潮位は、　　日　　時　　分現在（　　）m です。通報潮位を上回る見込みです。

(発　表)
水防機関は待機してください。

(　　県民局の水防警報発令状況)

| 基準潮位観測所 | 待機 | 準備 | 出動 | 指示 | 解除 |
|---|---|---|---|---|---|
| | | | | | |
| | | | | | |
| | | | | | |
| | | | | | |
| | | | | | |

（通報先）

| 通報先 | 時：分 | 受信者 | 発信者 | 備考 |
|---|---|---|---|---|
| ① | | | | |
| ② | | | | |
| ③ | | | | |
| ④ | | | | |

(問い合わせ先)
　　県民局水防室　TEL
　　FAX

様式第４－12 号

# 水防警報（準備）

令和　　年　　月　　日　　時　　分

| 海岸 | 基準潮位観測所 | 警報番号 |
|---|---|---|
| | | 第　　号 |

県民局長　発表

(現　況)
（　　）市に、高潮警報が発令中です。
（　　）潮位観測所（　　市）の潮位は、　　日　　時　　分現在（　　）m です。通報潮位に達し、上昇しています。

(発　表)
水防機関は準備してください。

(　　県民局の水防警報発令状況)

| 基準潮位観測所 | 待機 | 準備 | 出動 | 指示 | 解除 |
|---|---|---|---|---|---|
| | | | | | |
| | | | | | |
| | | | | | |
| | | | | | |
| | | | | | |

（通報先）

| 通報先 | 時：分 | 受信者 | 発信者 | 備考 |
|---|---|---|---|---|
| ① | | | | |
| ② | | | | |
| ③ | | | | |
| ④ | | | | |

(問い合わせ先)
県民局水防室　TEL
FAX

様式第４－13 号

# 水防警報（出動）

令和　　年　　月　　日　　時　　分

| 海岸 | 基準潮位観測所 | 警報番号 |
|---|---|---|
| | | 第　　号 |

県民局長　発表

(現　況)
（　　）市に、高潮警報が発令中です。
（　　）潮位観測所（　　市）の潮位は、　　日　　時　　分現在（　　）m です。警戒潮位に達し、上昇しています。

(発　表)
水防機関は出動してください。

(　　県民局の水防警報発令状況)

| 基準潮位観測所 | 待機 | 準備 | 出動 | 指示 | 解除 |
|---|---|---|---|---|---|
| | | | | | |
| | | | | | |
| | | | | | |
| | | | | | |
| | | | | | |

（通報先）

| 通報先 | 時：分 | 受信者 | 発信者 | 備考 |
|---|---|---|---|---|
| ① | | | | |
| ② | | | | |
| ③ | | | | |
| ④ | | | | |

(問い合わせ先)
県民局水防室　TEL
FAX

様式第４－14 号

# 水防警報（指示）

令和　　年　　月　　日　　時　　分

| 海岸 | 基準潮位観測所 | 警報番号 |
|---|---|---|
| | | 第　　号 |

県民局長　発表

(現　況)
（　　）潮位観測所（　　市）の潮位は、　　日　　時　　分現在（　　）m です。

(発　表)
水防機関は指示を確認してください。

(　　県民局の水防警報発令状況)

| 基準潮位観測所 | 待機 | 準備 | 出動 | 指示 | 解除 |
|---|---|---|---|---|---|
| | | | | | |
| | | | | | |
| | | | | | |
| | | | | | |
| | | | | | |

（通報先）

| 通報先 | 時：分 | 受信者 | 発信者 | 備考 |
|---|---|---|---|---|
| ① | | | | |
| ② | | | | |
| ③ | | | | |
| ④ | | | | |

(問い合わせ先)
　　県民局水防室　TEL
　　FAX

様式第４－15 号

# 水防警報（解除）

令和　　年　　月　　日　　時　　分

| 海岸 | 基準潮位観測所 | 警報番号 |
|---|---|---|
| | | 第　　号 |

県民局長　発表

(現　況)
（　　）市の高潮警報は、　　日　　時　　分に解除されました。
（　　）潮位観測所（　　市）の潮位は、　　日　　時　　分現在（　　）m です。警戒潮位を下回り、下降しています。

(発　表)
水防警報を解除します。

(　　県民局の水防警報発令状況)

| 基準潮位観測所 | 待機 | 準備 | 出動 | 指示 | 解除 |
|---|---|---|---|---|---|
| | | | | | |
| | | | | | |
| | | | | | |
| | | | | | |
| | | | | | |

（通報先）

| 通報先 | 時：分 | 受信者 | 発信者 | 備考 |
|---|---|---|---|---|
| ① | | | | |
| ② | | | | |
| ③ | | | | |
| ④ | | | | |

(問い合わせ先)
　　県民局水防室　TEL
　　FAX

参考６　岡山県水防記録様式

様式第5号

# 水　防　記　録

§１　気象、観測記録

⑴　気象概要

＜記載要領＞

管内全般の気象について、その概要を説明すること。

⑵ 気象情報記録

| 情報種別 | 番号　　号 | 令和　年　月　日　時 | 発　表　者 |
|---|---|---|---|
| | | | |

＜記載要領＞

岡山地方気象台より発表される諸注意報、警報及び台風情報を記入する。

⑶ 台風位置表

| 日　時 | 中心気圧 | 位　置 | | 中心付近の最大風速 | 進　行 | | 摘　要 |
|---|---|---|---|---|---|---|---|
| | | 北　緯 | 東　経 | | 方　向 | 速　度 | |
| | hPa | | | m/s | | km/h | |

＜記載要領＞

発生、転向、上陸等について簡単な説明を摘要欄に記入すること。

⑷ 台風経路図

＜作成要領＞

イ　予報天気図用紙を使用すること。

ロ　台風の経路は実線で書き、日時及び中心気圧を記入すること。

⑸ 天　気　図

＜作成要領＞

降水の最盛時を含む数日間にわたり適宜作成すること。

⑹ 暴風記録表

| 地　点 | 最低気圧 | | | 平均最大風速 | | | | 瞬間最大風速 | 暴風継続時間 | | | 摘　要 |
|---|---|---|---|---|---|---|---|---|---|---|---|---|
| | 日 | 時分 | 気圧 | 日 | 時分 | 風向 | 風速 | | 始時 | 終時 | 継続時間 | |
| | | | | | | | | | | | | |

<記載要領>必要に応じて記載すること。

⑺ 高潮状況表

| 表　点 | 最高潮位 | | | 最大偏差 | | | 最低気圧 | | | 最大風速 | | | | 最大波高 | 既往最大高潮位 | |
|---|---|---|---|---|---|---|---|---|---|---|---|---|---|---|---|---|
| | 日 | 時分 | 潮位 | 日 | 時分 | 偏差 | 日 | 時分 | 気圧 | 日 | 時分 | 風向 | 風速 | | 年月日 | 潮位 |
| | | | m | | | m | | | | | | | m/s | | | m |

<記載要領>必要に応じて記載すること。

## §2　降水量記録

(1)　降水概況

<記載要領>

県内全般の降水について、概況を説明すること。

(2)　等降水量線図

<作成要領>

1) 岡山県管内図（縮尺20万分の1）を用い、県下を一括して作成すること。

2) 等降水量の間隔は、10㎜とすること。

(3)　日雨量表

| 流域名 | | 観測所名 | 所属 | 連続総雨量 | 日雨量 | | | | 既往最大日雨量 | | 既往最大連続総雨量 | | 摘要 |
|---|---|---|---|---|---|---|---|---|---|---|---|---|---|
| 水系名 | 河川名 | | | | 日 | 日 | 日 | 日 | 年月日 | 雨量 | 年月日 | 雨量 | |
| | | | | | | | | | | | | | |

<記載要領>

1　記載期間は、最高水位をはさみ出水に関係ある洪水期間とする。
2　各観測所について最大日雨量にアンダーラインを付記すること。
3　日雨量の観測時刻は、午前9時とし、これ以外の場合は、その旨摘要欄に記入すること。

(4)　時間雨量表

| 管理者 | 水　系 | 観測所名 | 月 | | 日 | |
|---|---|---|---|---|---|---|
| | | | 時 | 時 | | |
| | | | 時間雨量 | | | |
| | | | 累　計 | | | |
| | | | | | | |

<記載事項>

1　記載期間は、§2（3）に同じ。
2　各観測所について、最大時間雨量にアンダーラインを付記すること。

§3　出水記録

(1)　出水概況

<記載要領>

県下各水系について、概況を説明すること。

(2)　最高水(潮)位表

| 水系名 | 河川海岸名 | 観測所名 | 種類 | 零標点高 | 氾濫注意水位(警戒潮位) | 計画高水位 | 最高水(潮)位 | | 既往最高(潮)水位 | | 摘要 |
|---|---|---|---|---|---|---|---|---|---|---|---|
| | | | | | | | 日　時 | 水　位(潮位) | 年月日 | 水　位(潮位) | |
| | | | | | | | | | | | |

<記載要領>

各観測所の水(潮)位に著しい影響を与えたと考えられる破堤、溢水等のあった場合は、その旨摘要欄に略記すること。

§4　被害記録

(1)　破堤溢水一覧表

| 河川名<br>海岸名 | 箇所番号 | 破堤溢水<br>の　別 | 破堤溢水<br>時　刻 | 破堤溢水<br>延　長 | 破堤部<br>断面積 | 破堤の<br>原　因 | 摘　要 |
|---|---|---|---|---|---|---|---|
| | | | | | | | |

<記載事項>

1　推定によるものについては、印を付し、推定の困難な場合は、不明として記載すること。
2　破堤時の水位は、堤防天端よりの平均高とすること。
3　破堤部断面積は、破堤後の断面積とすること。
4　破堤の原因は、溢水その他として記入すること。
5　各水系共破堤溢水箇所平面図を付し、その位置及び規模を図示し、箇所番号を付すこと。

(2)　氾濫一覧表

| 河川名<br>海岸名 | 箇所番号 | 氾濫の<br>原　因 | 氾濫面積 | 滞水深 | | 滞水期間 | | 摘　要 |
|---|---|---|---|---|---|---|---|---|
| | | | | 平　均 | 最　大 | 平　均 | 最　大 | |
| | | | | | | | | |

<記載要領>

氾濫区域平面図を付して、箇所番号でその区域を図示すること。

(3)　毎時水(潮)位表

| 管理者 | 水　系 | 観測所名 | 水防団待機水位(通報潮位) | 氾濫注意水位(警戒潮位) | 月 | | | | | 日 | | 摘　要 |
|---|---|---|---|---|---|---|---|---|---|---|---|---|
| | | | | | 時 | | | | | | | |
| | | | m | m | m | | | | | | | |

＜記載要領＞

1　毎時水位記録の前後期間を通じてできるだけ定時観測の値を記入すること。
2　各観測所について高水期間を通じての最高値には、アンダーラインを付記すること。
3　定時以外の観測を行った場合及び最高水位は適宜欄を設けて水位及び時刻を記入すること。
4　量水標流失のため仮標を設けて観測した場合は、流失前の量水標に換算すること。なお、流失時刻を摘要欄に記入する。

(4)　水位時間曲線図

＜作成要領＞

(3) の毎時水位表を必要に応じて適宜図示すること。

§5　水防活動

(1)　概　　況

＜記載要領＞

各河川毎に水防活動状況の概要を説明すること。

(2) 水防活動状況一覧表

| 事務所名 | 河川名<br>海岸名 | 箇　所 | 日時<br>開始<br>終了 | 水防を行った原因 | 工　法 | 主要資材 | 人員<br>出動<br>作業 | 効　果 | 摘　要 |
|---|---|---|---|---|---|---|---|---|---|
| | | | | | | | | | |

＜記載要領＞

各県民局でその管内における水防活動について記入すること。

(3) 一般被害統計表

| 河川海岸名 | | 地区 | 地区 | 地区 | 地区 | 地区 | 地区 |
|---|---|---|---|---|---|---|---|
| 種別 | 地区別 | | | | | | |
| 人 | 死者 人 | | | | | | |
| | 傷者 人 | | | | | | |
| | 行方不明人 | | | | | | |
| | 計 | | | | | | |
| 住家 | 全壊 戸 | | | | | | |
| | 半壊 戸 | | | | | | |
| | 流失 戸 | | | | | | |
| | 床上浸水戸 | | | | | | |
| | 床下浸水戸 | | | | | | |
| | 計 | | | | | | |
| 公共建物 | 全壊 戸 | | | | | | |
| | 半壊 戸 | | | | | | |
| | 流失 戸 | | | | | | |
| | 床上浸水戸 | | | | | | |
| | 床下浸水戸 | | | | | | |
| | 計 | | | | | | |
| 工場 | 破壊 棟 | | | | | | |
| | 浸水 棟 | | | | | | |
| | 生産減少棟 | | | | | | |
| | 計 | | | | | | |
| 非住家 | 全壊 棟 | | | | | | |
| | 半壊 棟 | | | | | | |
| | 流失 棟 | | | | | | |
| | 床上浸水棟 | | | | | | |
| | 床下浸水棟 | | | | | | |
| | 計 | | | | | | |
| 田 | 流失埋没 ha | | | | | | |
| | 冠水 ha | | | | | | |
| | 計 | | | | | | |
| 畑 | 流失埋没 ha | | | | | | |
| | 冠水 ha | | | | | | |
| | 計 | | | | | | |
| 山林崩壊 ha | | | | | | | |
| 船舶 | 流失 | | | | | | |
| | 沈没 | | | | | | |
| | 破損 | | | | | | |
| | 計 | | | | | | |
| JR | 不通区間箇所 | | | | | | |
| | 不通期間日 | | | | | | |
| 私鉄 | 不通区間箇所 | | | | | | |
| | 不通期間日 | | | | | | |
| 港湾破損箇所 ha | | | | | | | |
| 発電所 | 水路破損箇所 | | | | | | |
| | 停電期間日 | | | | | | |

備考　被害基準は、岡山県地域防災計画、参考資料及び災害速報の記入要領による。