

議案第40号

市 道 路 線 の 認 定 に つ い て

道路法（昭和27年法律第180号）第8条第1項の規定により、次の路線を市道に認定したいので、同条第2項の規定により、議会の議決を求める。

令和6年2月20日 提出

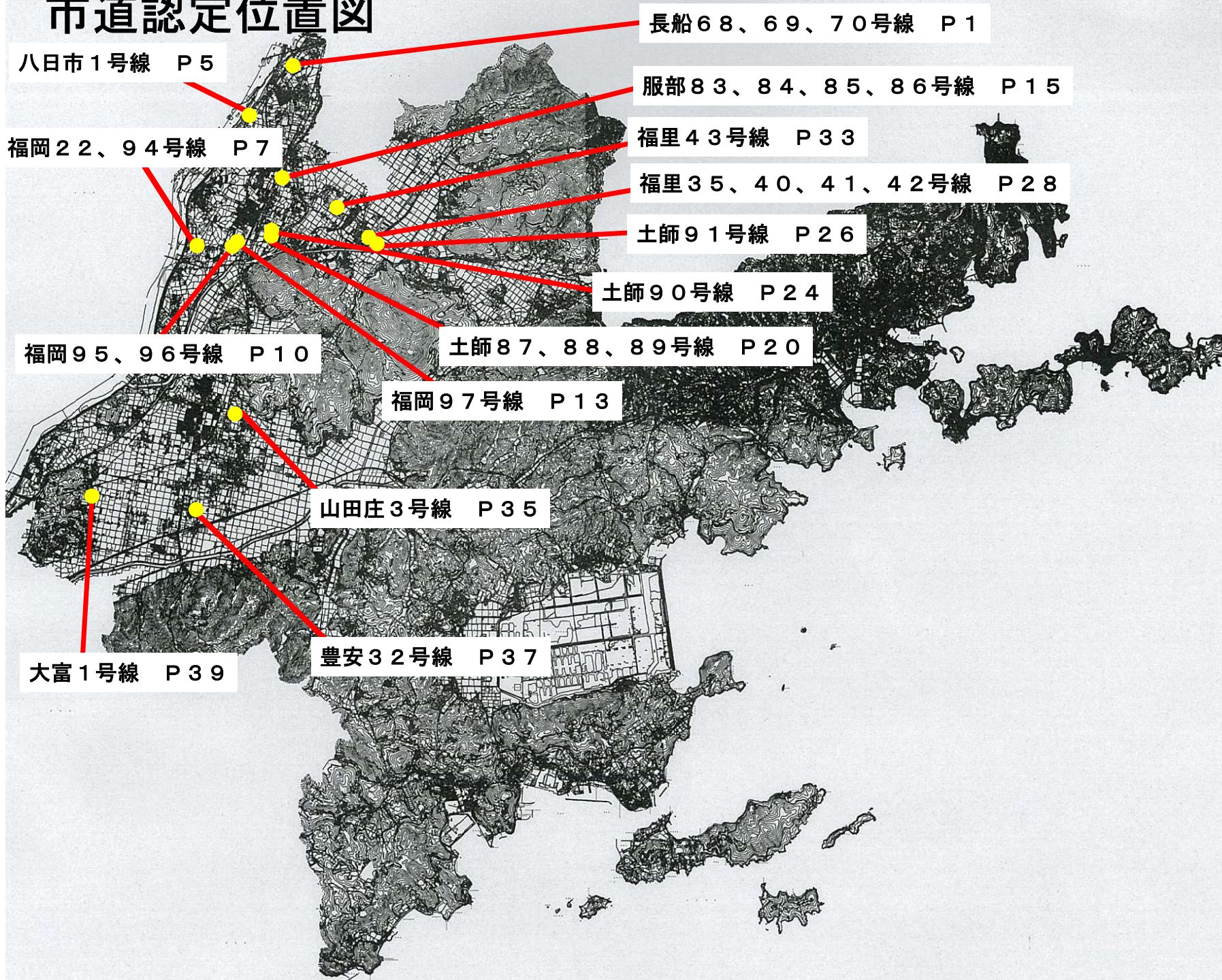
瀬戸内市長 武久 顕也

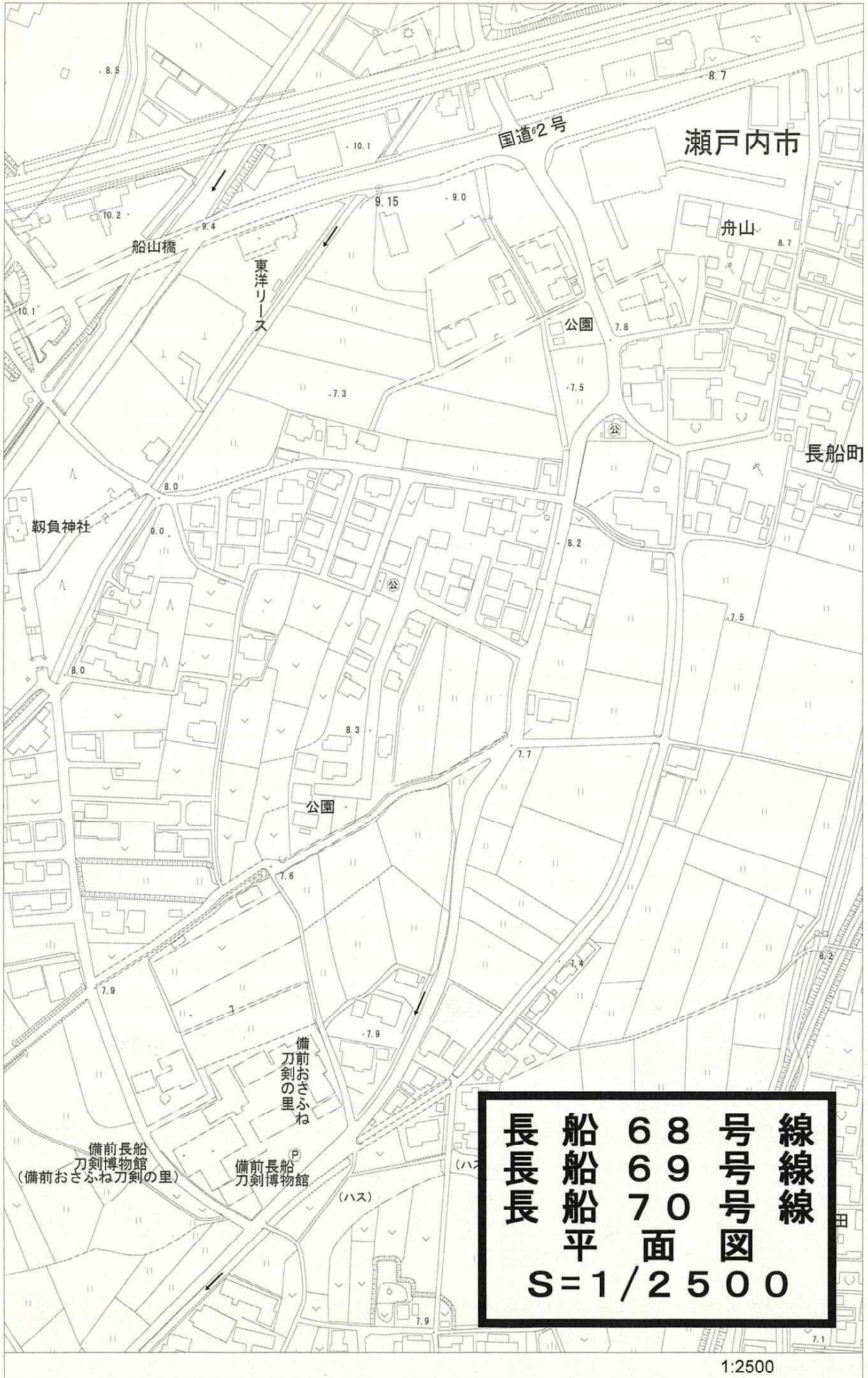
記

路 線 名	起 点 終 点	備考
長船68号線	瀬戸内市長船町長船1056-4番地先 ～ 瀬戸内市長船町長船1049-9番地先	
長船69号線	瀬戸内市長船町長船1056-10番地先 ～ 瀬戸内市長船町長船1056-8番地先	
長船70号線	瀬戸内市長船町長船1056-11番地先 ～ 瀬戸内市長船町長船1056-14番地先	
八日市1号線	瀬戸内市長船町八日市91番地先 ～ 瀬戸内市長船町八日市87番地先	
福岡22号線	瀬戸内市長船町福岡1505-4番地先 ～ 瀬戸内市長船町福岡1505-4番地先	
福岡94号線	瀬戸内市長船町福岡1492-3番地先 ～ 瀬戸内市長船町福岡1703-1番地先	
福岡95号線	瀬戸内市長船町福岡474-12番地先 ～ 瀬戸内市長船町福岡474-13番地先	
福岡96号線	瀬戸内市長船町福岡474-6番地先 ～ 瀬戸内市長船町福岡474-7番地先	
福岡97号線	瀬戸内市長船町福岡1128-6番地先 ～ 瀬戸内市長船町福岡1128-2番地先	
服部83号線	瀬戸内市長船町服部492-6番地先 ～ 瀬戸内市長船町服部492-13番地先	
服部84号線	瀬戸内市長船町服部492-14番地先 ～ 瀬戸内市長船町服部492-17番地先	
服部85号線	瀬戸内市長船町服部492-19番地先 ～ 瀬戸内市長船町服部492-20番地先	

路線名	起 終 点 点	備考
服部86号線	瀬戸内市長船町服部492-23番地先 ~ 瀬戸内市長船町服部492-24番地先	
土師87号線	瀬戸内市長船町土師321-8番地先 ~ 瀬戸内市長船町土師316-4番地先	
土師88号線	瀬戸内市長船町土師321-18番地先 ~ 瀬戸内市長船町土師316-8番地先	
土師89号線	瀬戸内市長船町土師321-12番地先 ~ 瀬戸内市長船町土師321-10番地先	
土師90号線	瀬戸内市長船町土師218-1番地先 ~ 瀬戸内市長船町土師216-6番地先	
土師91号線	瀬戸内市長船町土師1214-7番地先 ~ 瀬戸内市長船町福里316-1番地先	
福里35号線	瀬戸内市長船町福里30-1番地先 ~ 瀬戸内市長船町福里55-4番地先	
福里40号線	瀬戸内市長船町福里30-6番地先 ~ 瀬戸内市長船町福里30-8番地先	
福里41号線	瀬戸内市長船町福里30-12番地先 ~ 瀬戸内市長船町福里30-14番地先	
福里42号線	瀬戸内市長船町福里9-11番地先 ~ 瀬戸内市長船町福里9-9番地先	
福里43号線	瀬戸内市長船町福里104-8番地先 ~ 瀬戸内市長船町福里104-6番地先	
山田庄3号線	瀬戸内市邑久町山田庄673-2番地先 ~ 瀬戸内市邑久町山田庄673-25番地先	
豊安32号線	瀬戸内市邑久町豊安697-1番地先 ~ 瀬戸内市邑久町豊安253-3番地先	
大富1号線	瀬戸内市邑久町大富18-10番地先 ~ 瀬戸内市邑久町大富18-2番地先	

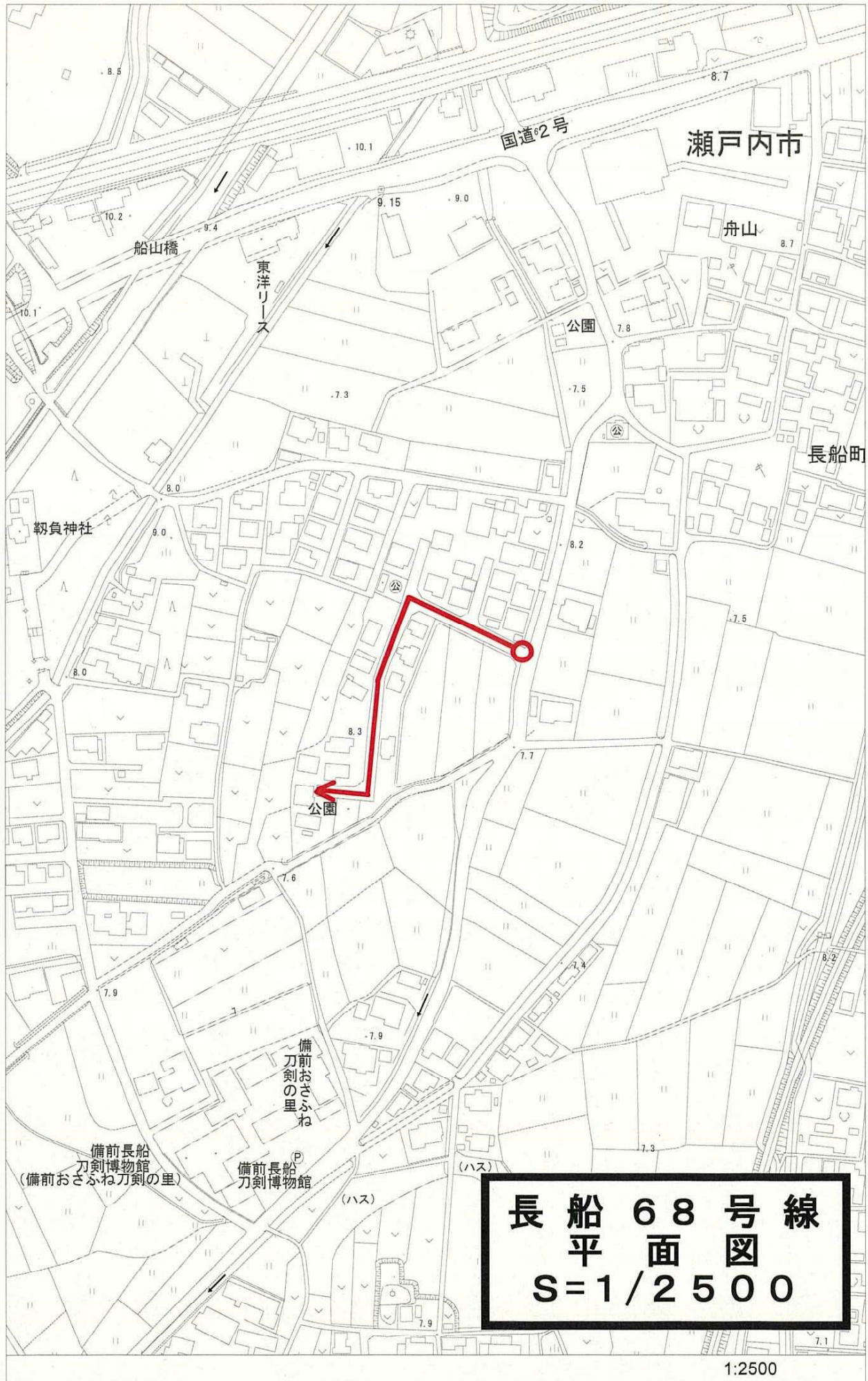
# 市道認定位置図





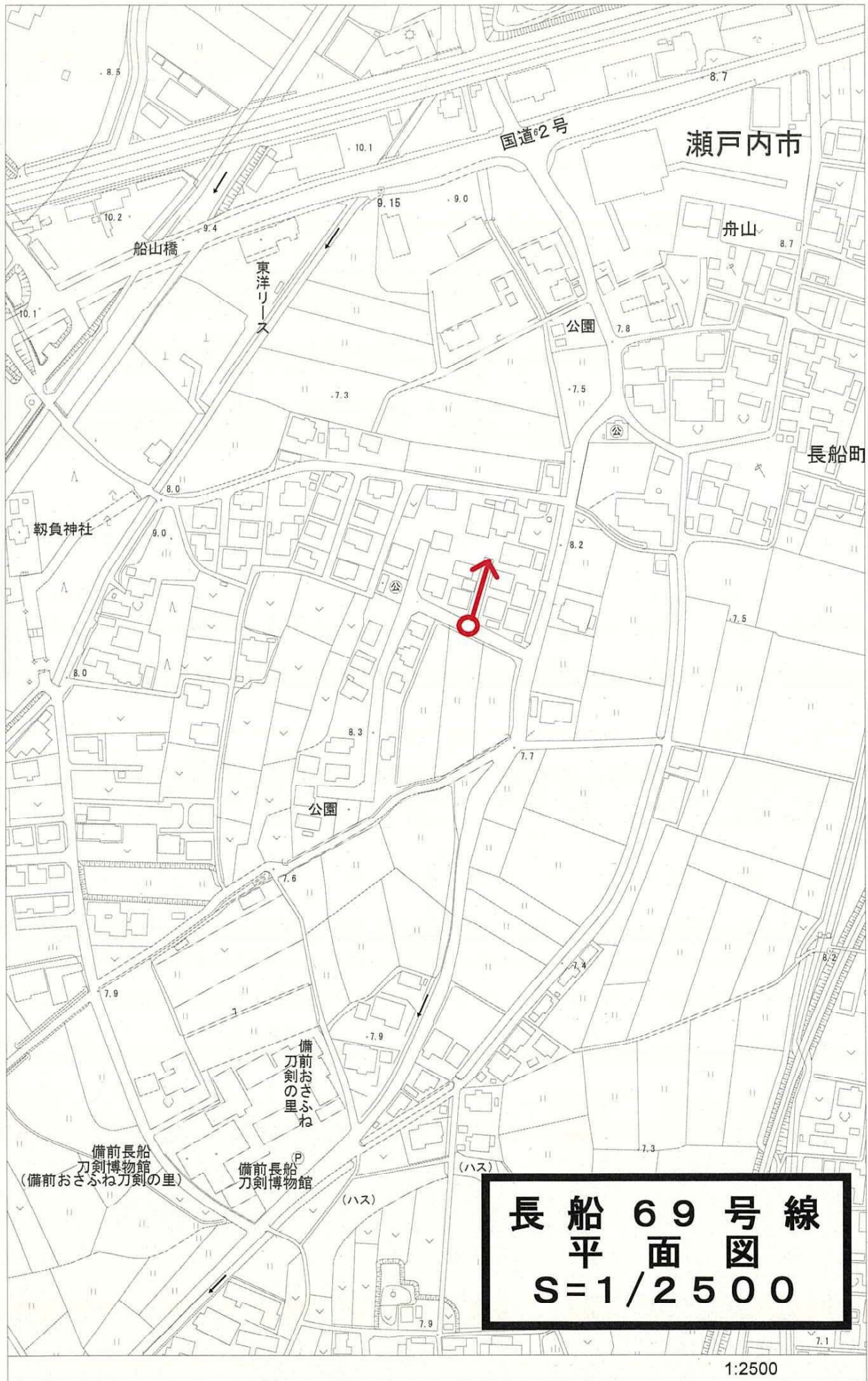
長 船 6 8 号 線  
 長 船 6 9 号 線  
 長 船 7 0 号 線  
 平 面 図  
 S=1/2500

1:2500



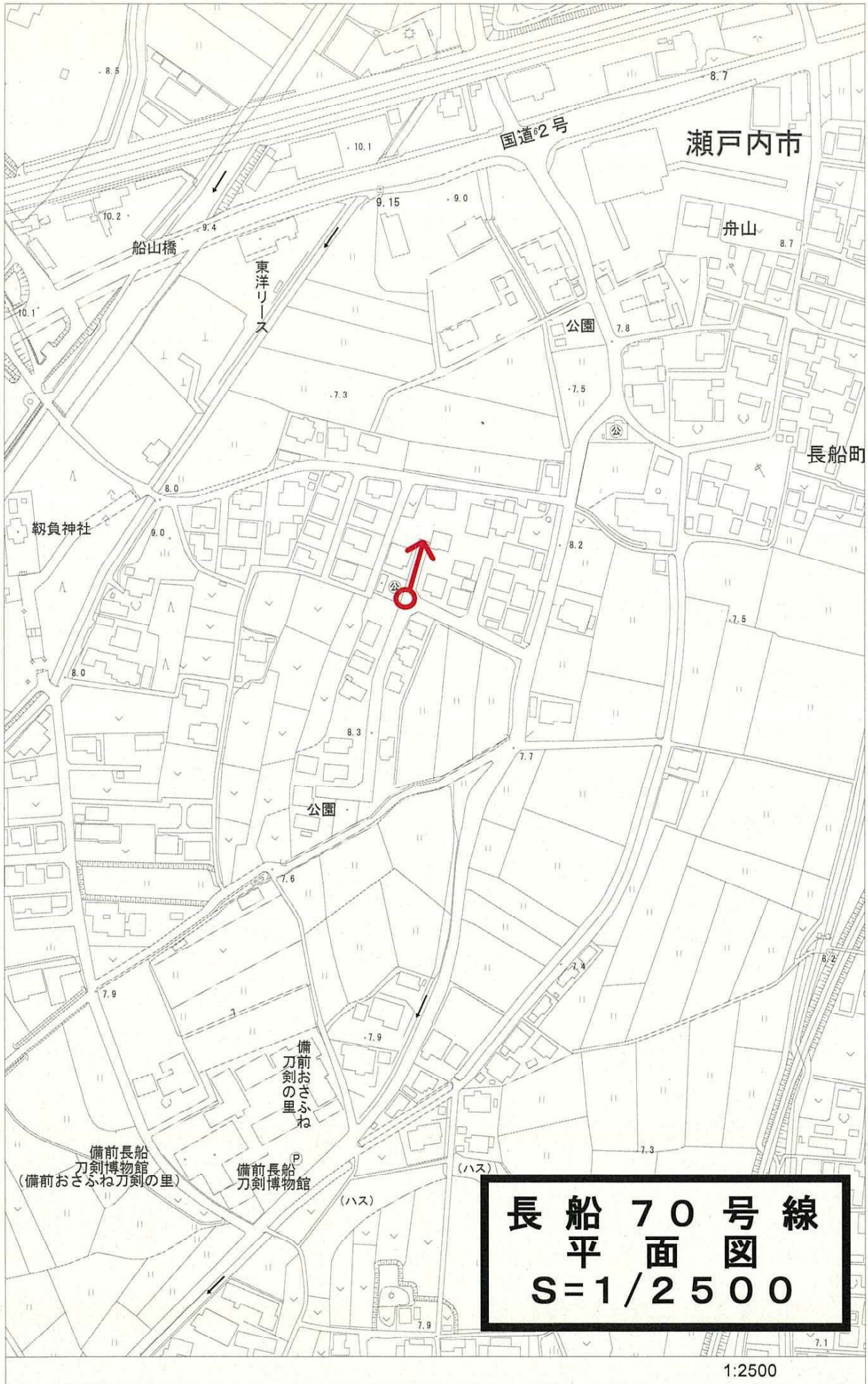
**長 船 6 8 号 線**  
**平 面 図**  
**S=1/2500**

1:2500



**長船69号線  
平面図  
S=1/2500**

1:2500



**長 船 7 0 号 線  
平 面 図  
S=1/2500**

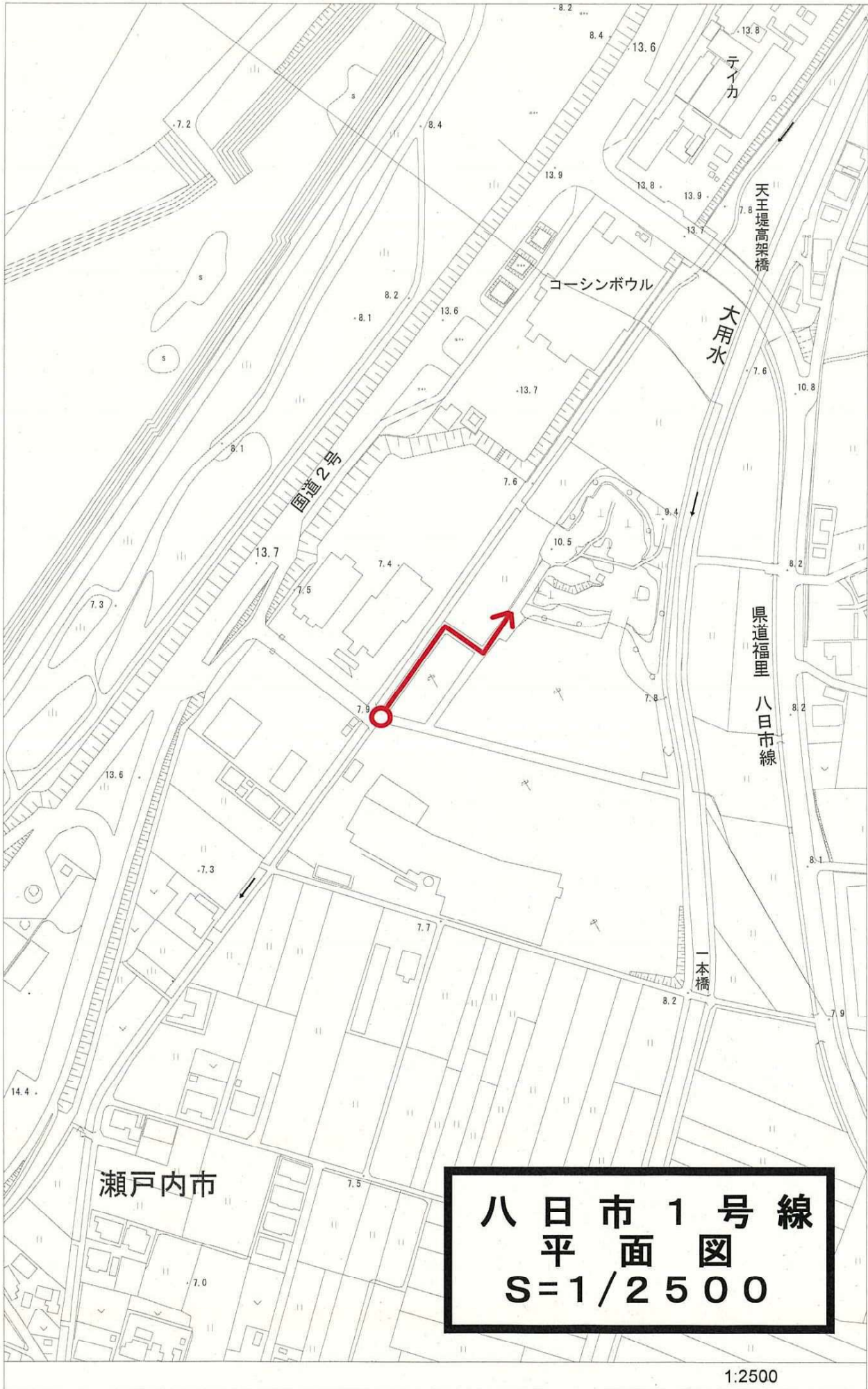
1:2500



八日市1号線  
 平面図  
 S=1/2500

1:2500





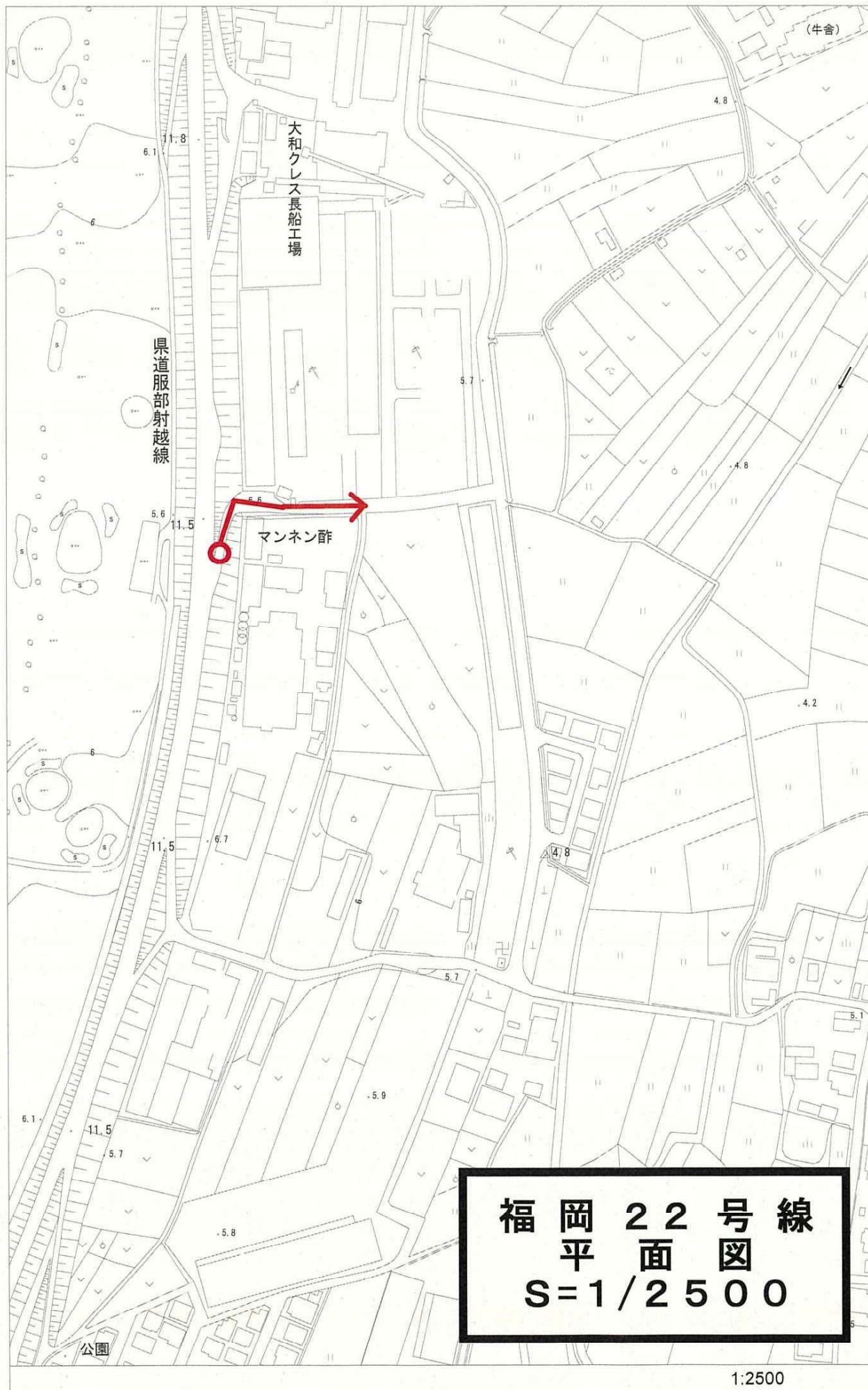
**八日市1号線**  
**平面図**  
**S=1/2500**

1:2500



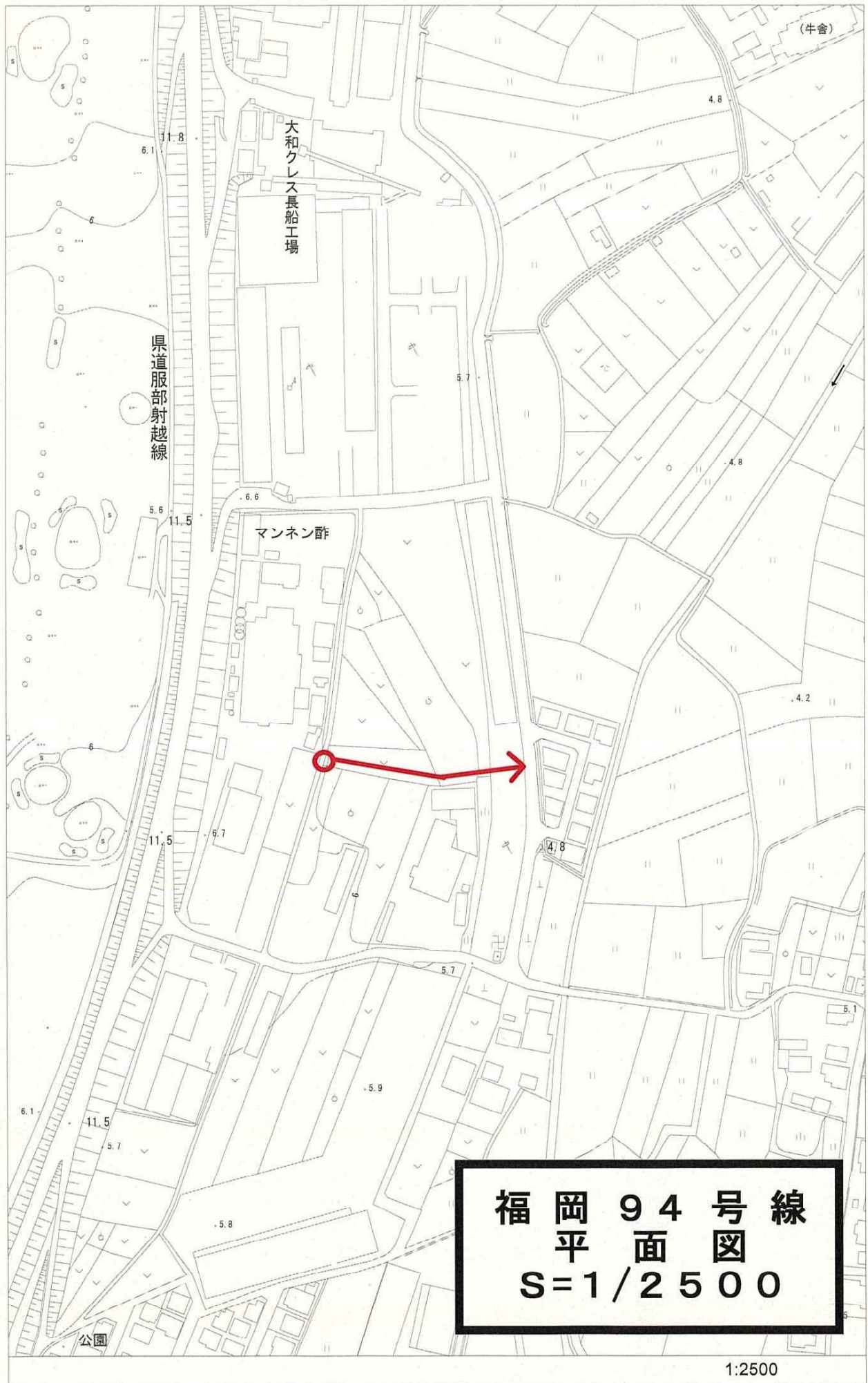
福岡 22 号線  
 福岡平 94 号面  
 S=1/2500

1:2500



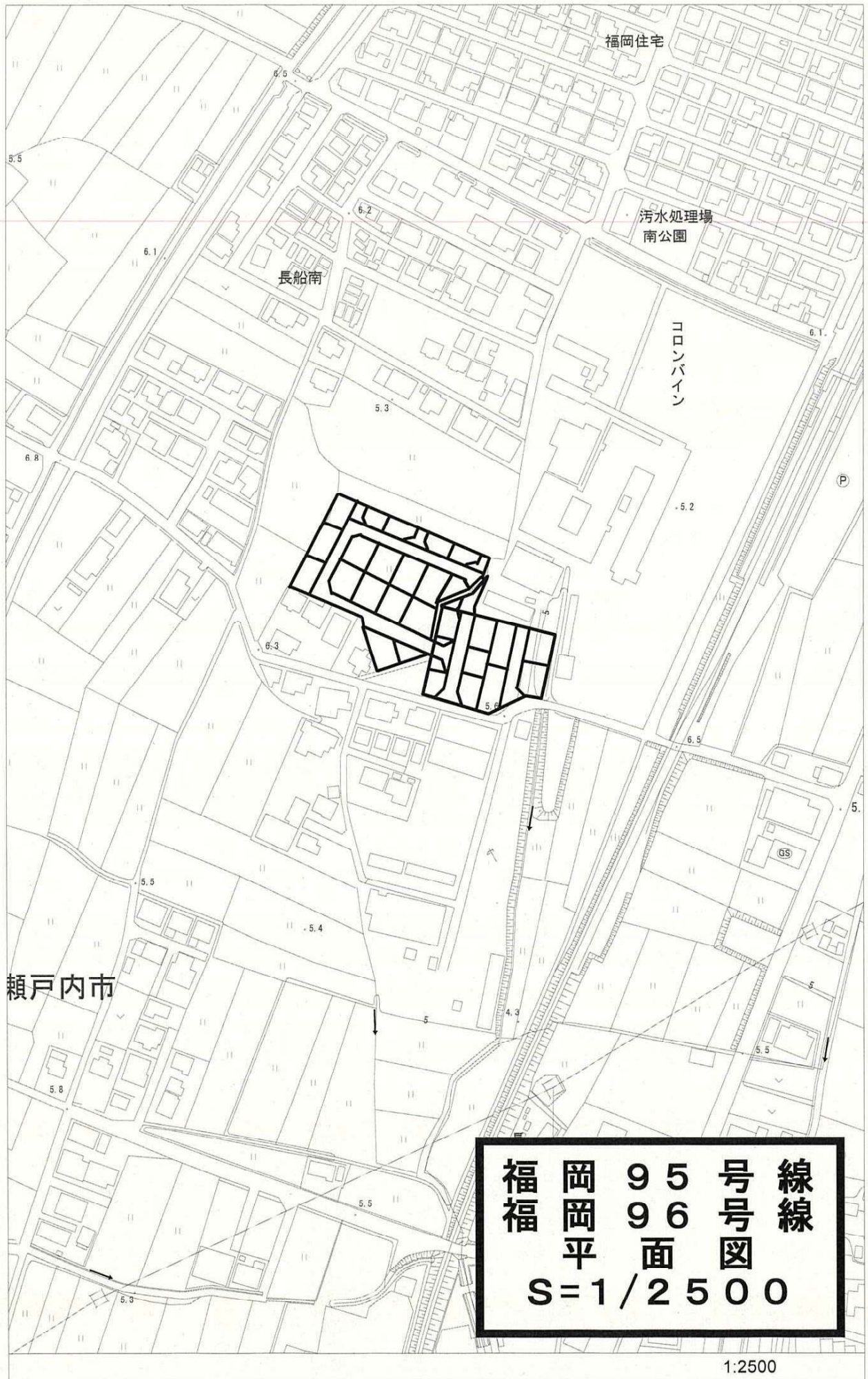
**福岡 22 号 線**  
**平 面 図**  
**S=1/2500**

1:2500



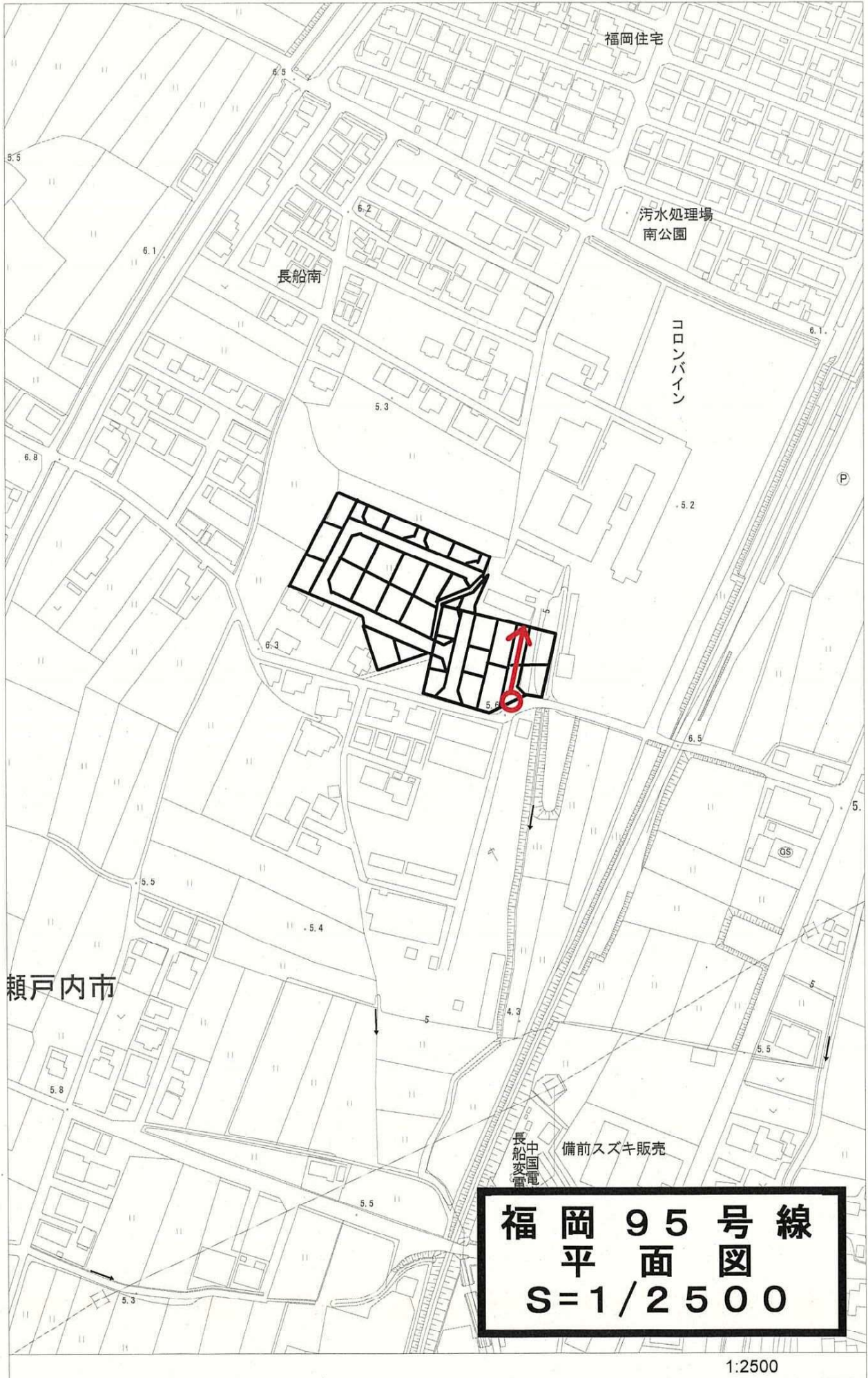
福岡 94 号線  
 平面図  
 S=1/2500

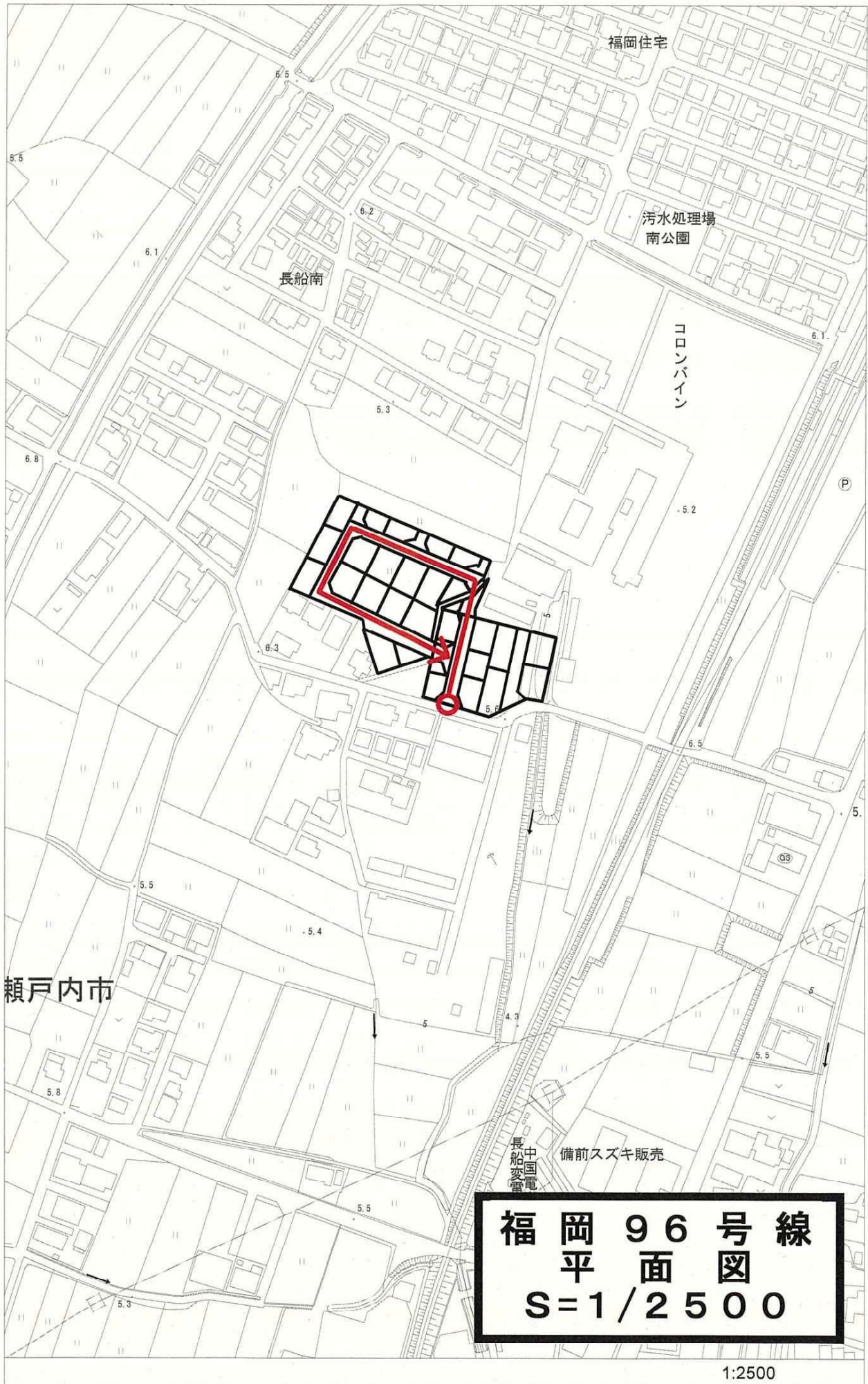
1:2500

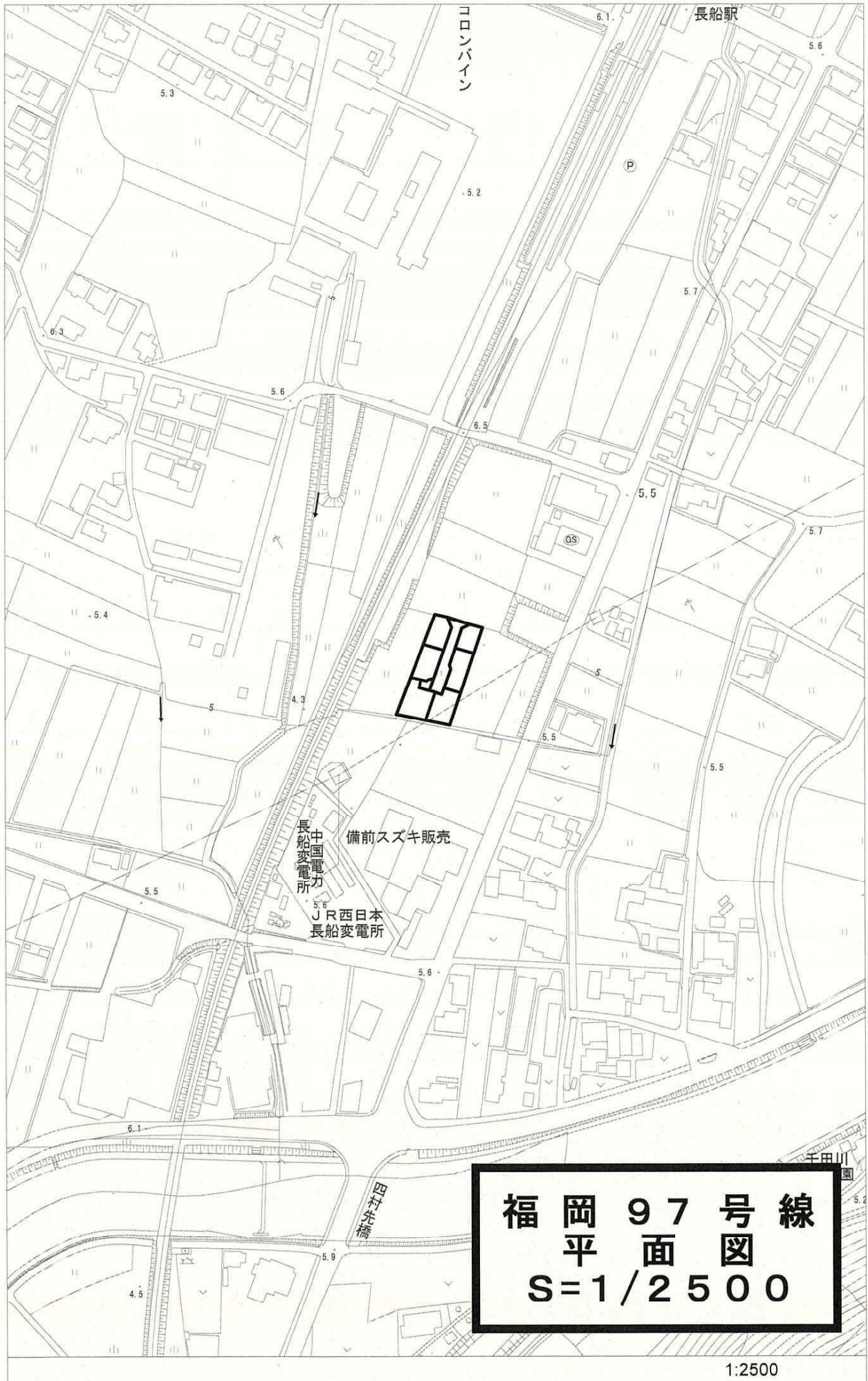


福岡95号線  
 福岡96号線  
 平面図  
 S=1/2500

1:2500



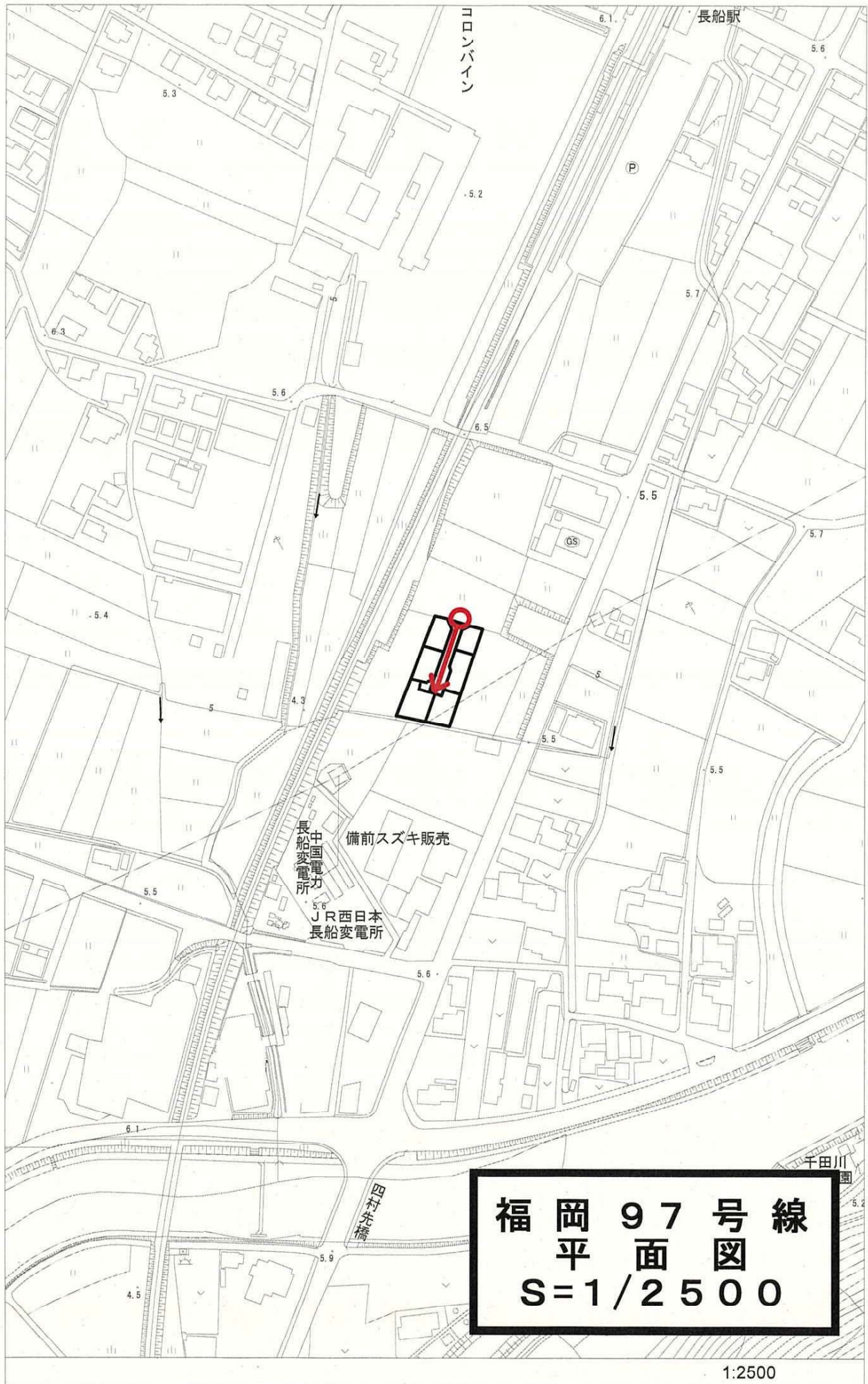




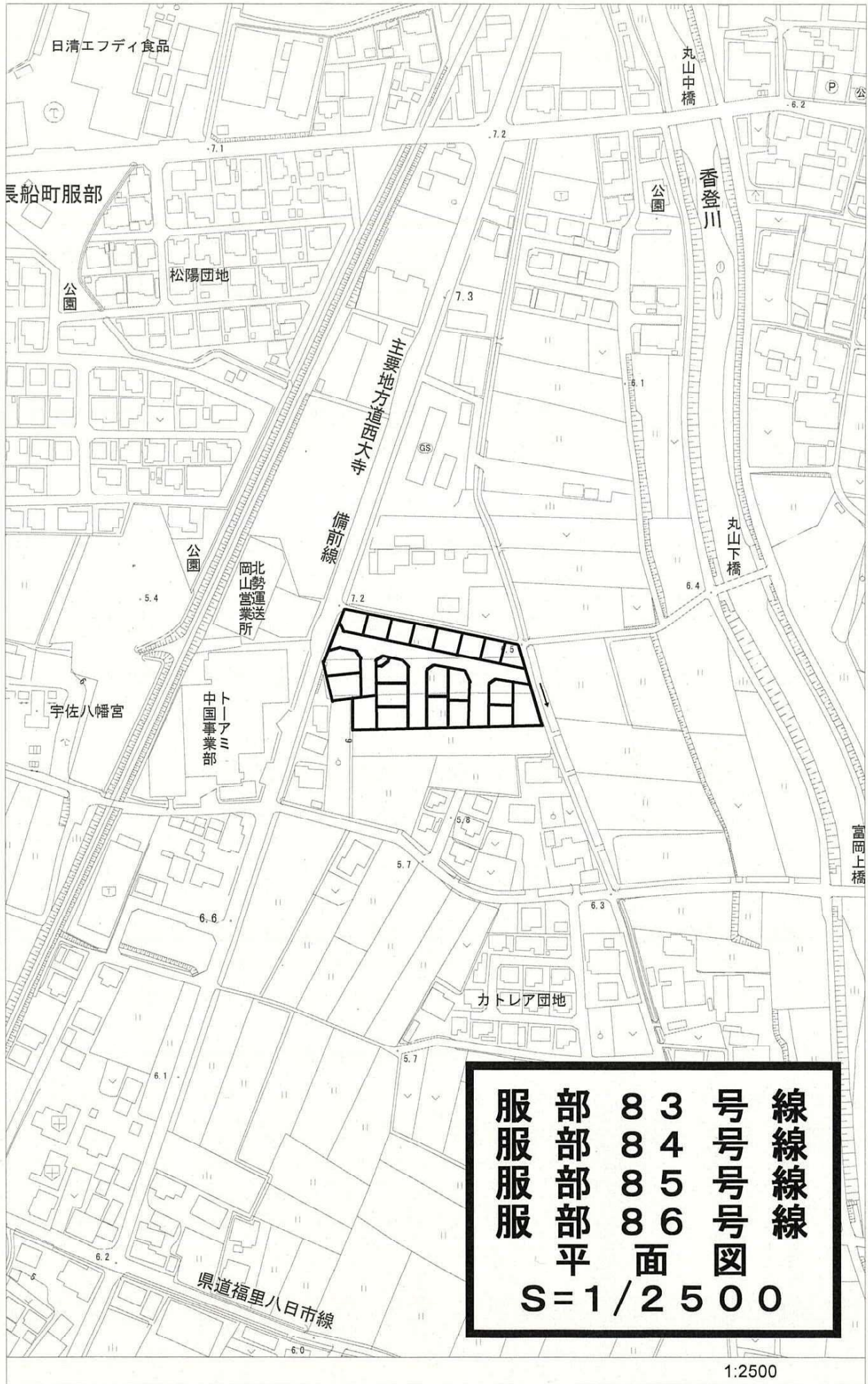
福岡97号線  
 平面図  
 S=1/2500

1:2500



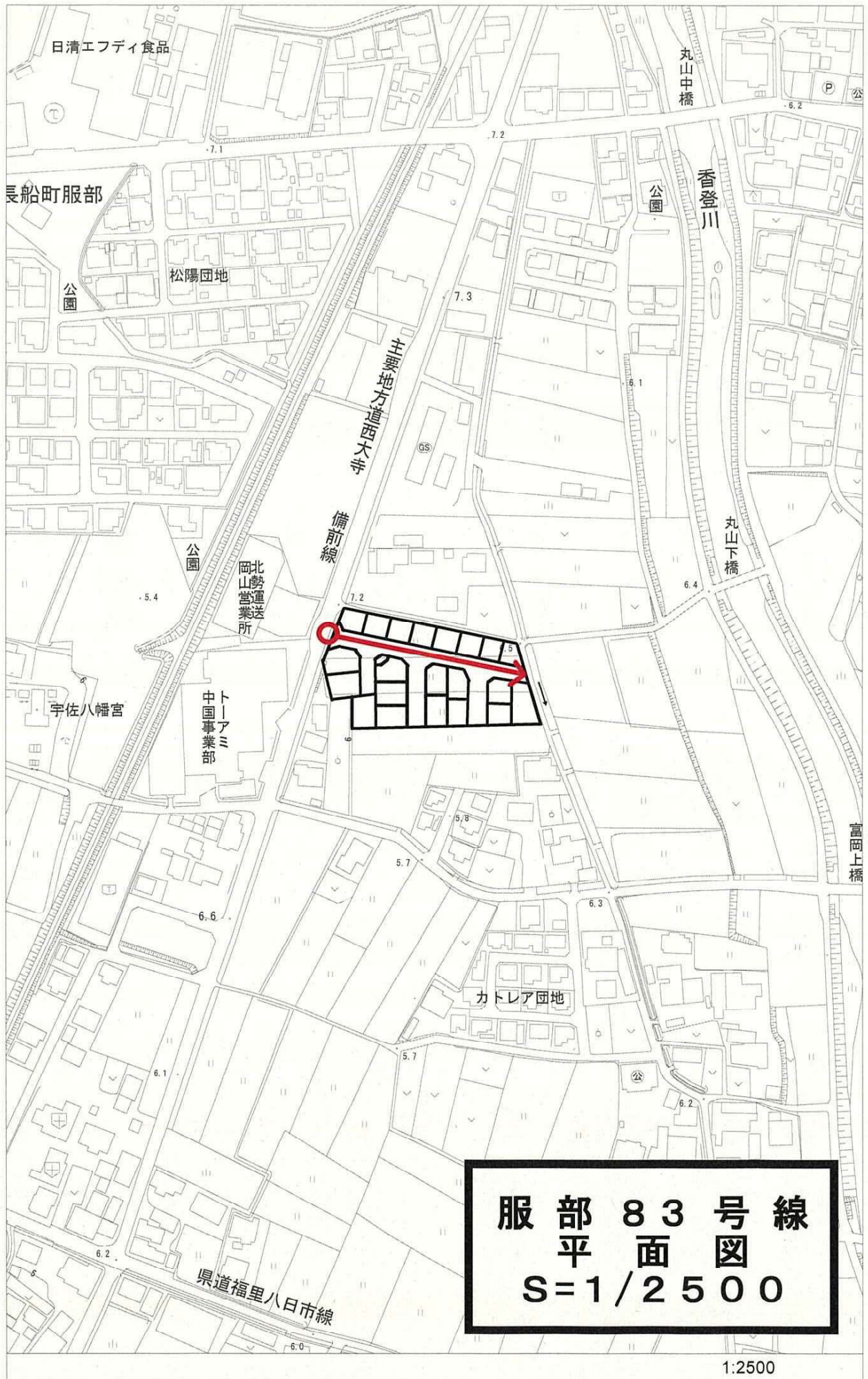


1:2500



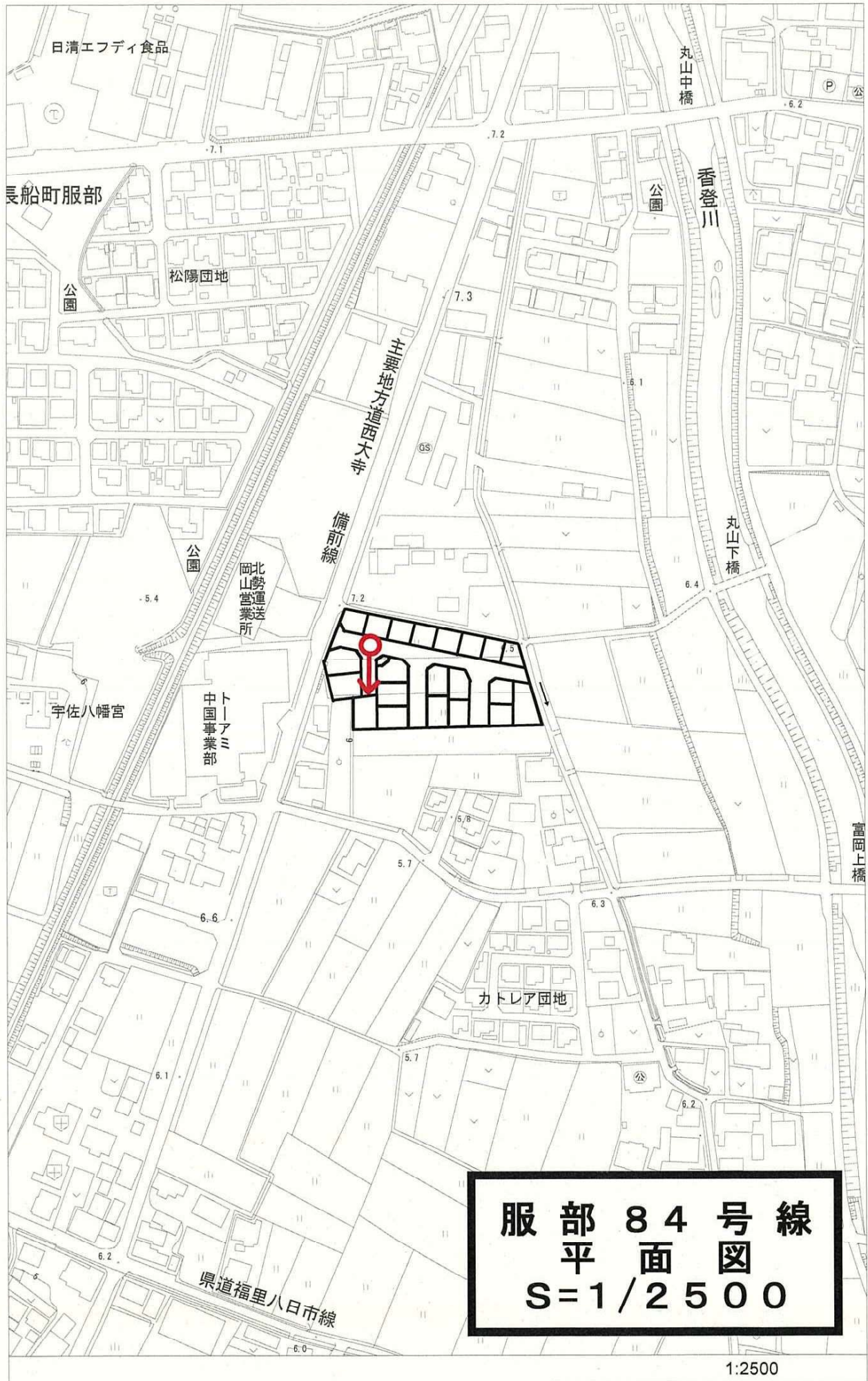
**線線線線**  
**号号号号**  
**3456**  
**部部部部**  
**8888**  
**服服服服**  
**面**  
**S=1/2500**

1:2500



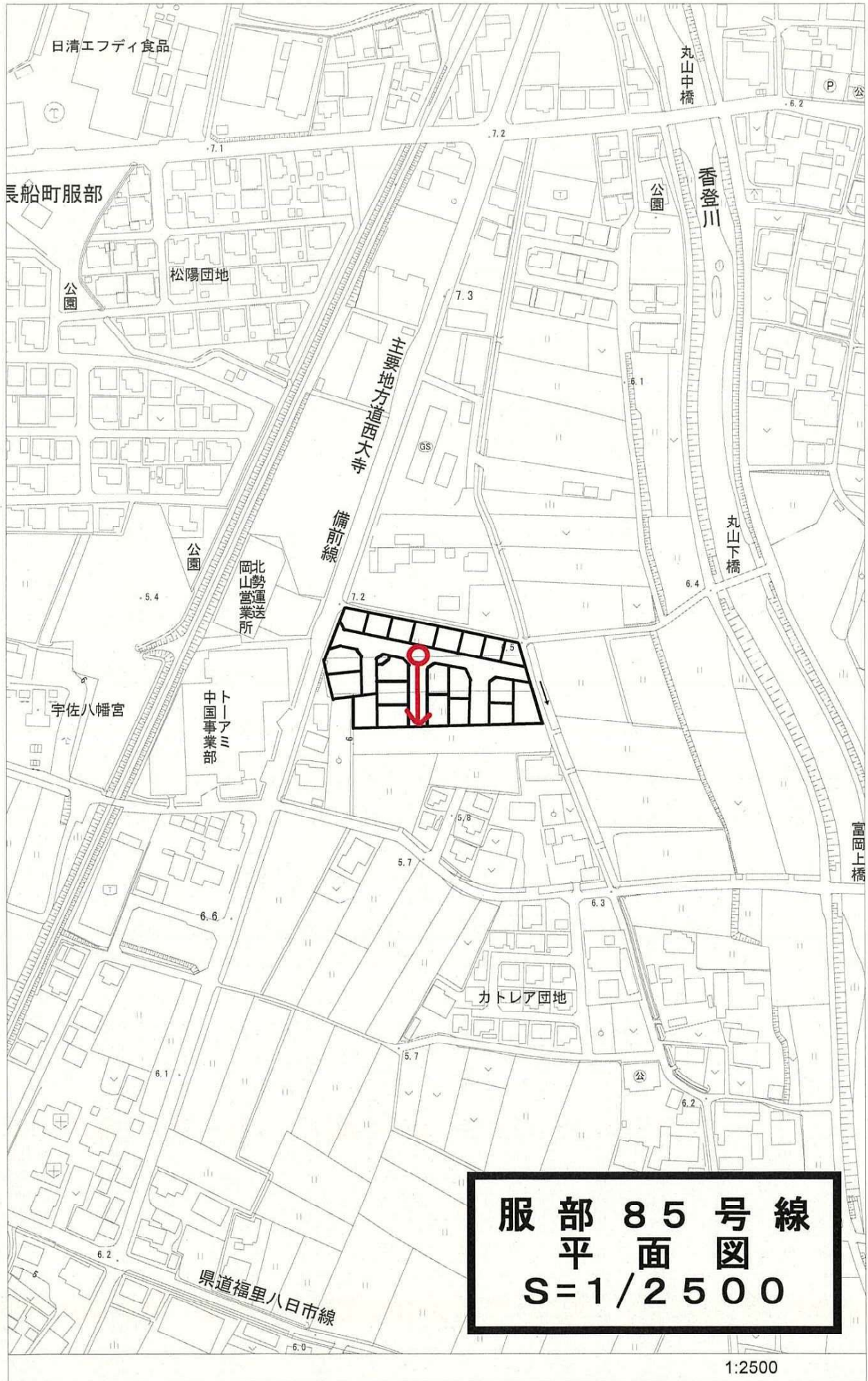
**服部 83 号線**  
**平面図**  
**S=1/2500**

1:2500



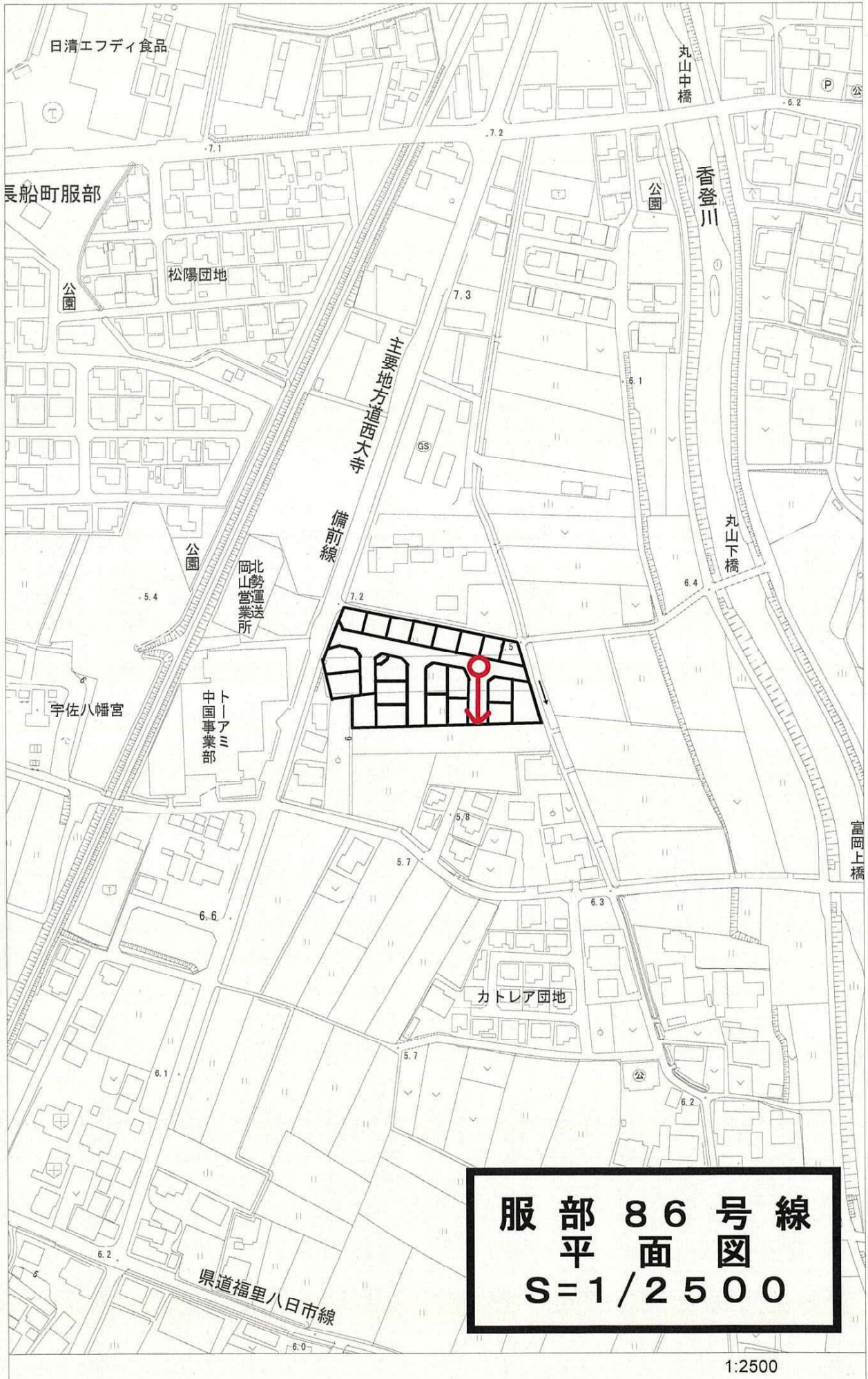
**服 部 8 4 号 線**  
**平 面 図**  
**S=1/2500**

1:2500



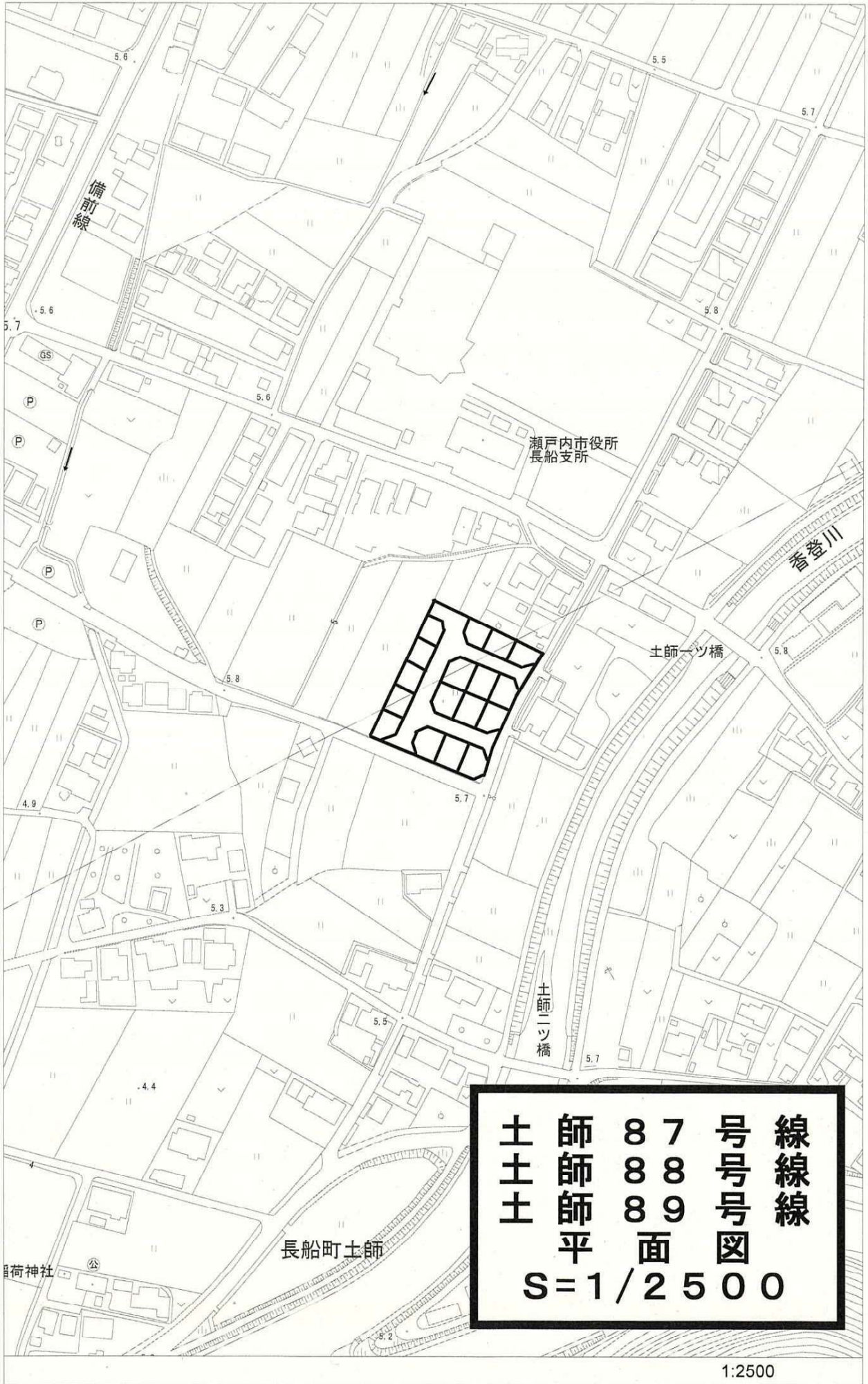
服部 85号線  
 平面図  
 S=1/2500

1:2500

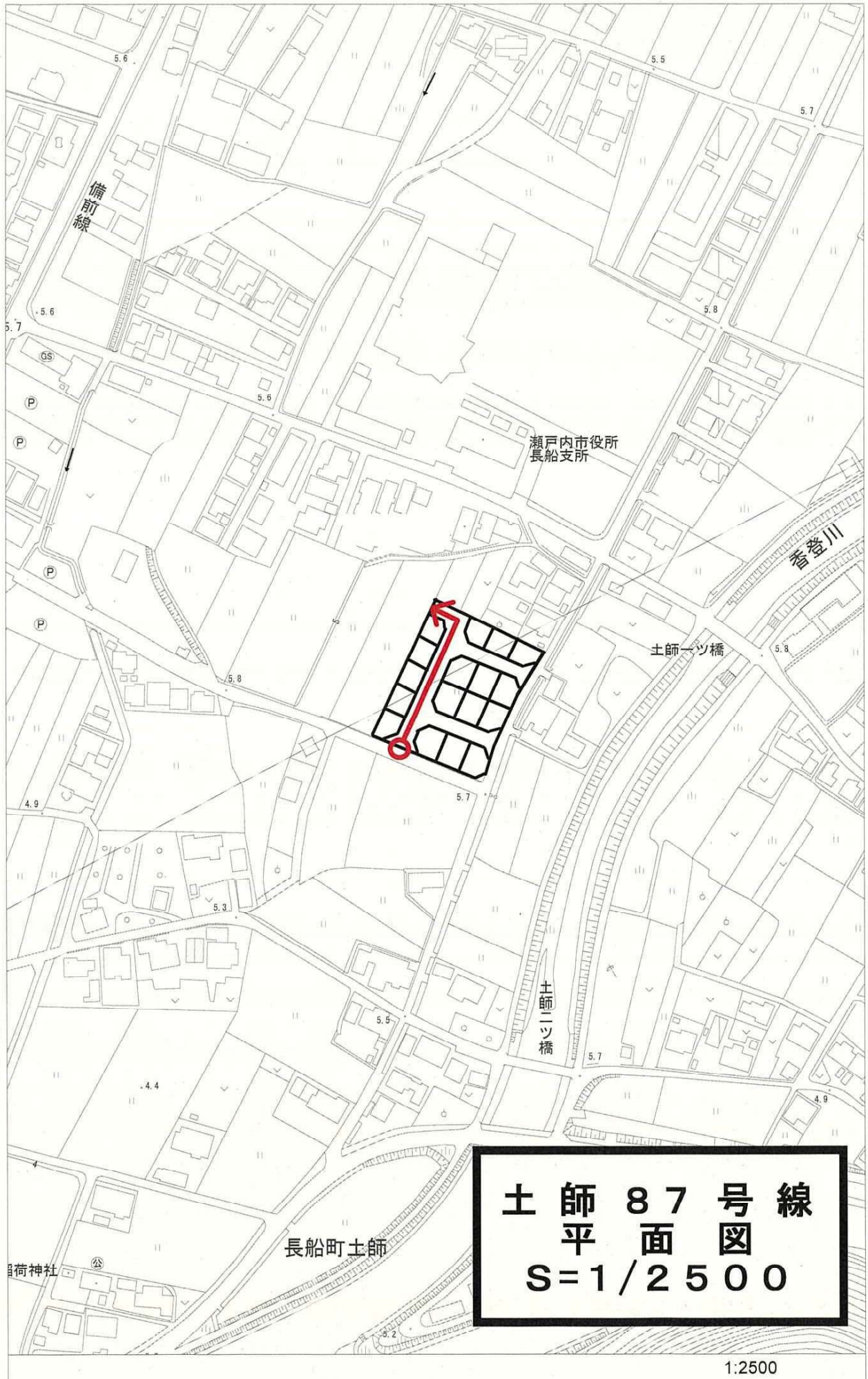


服部 86 号線  
 平面図  
 S=1/2500

1:2500



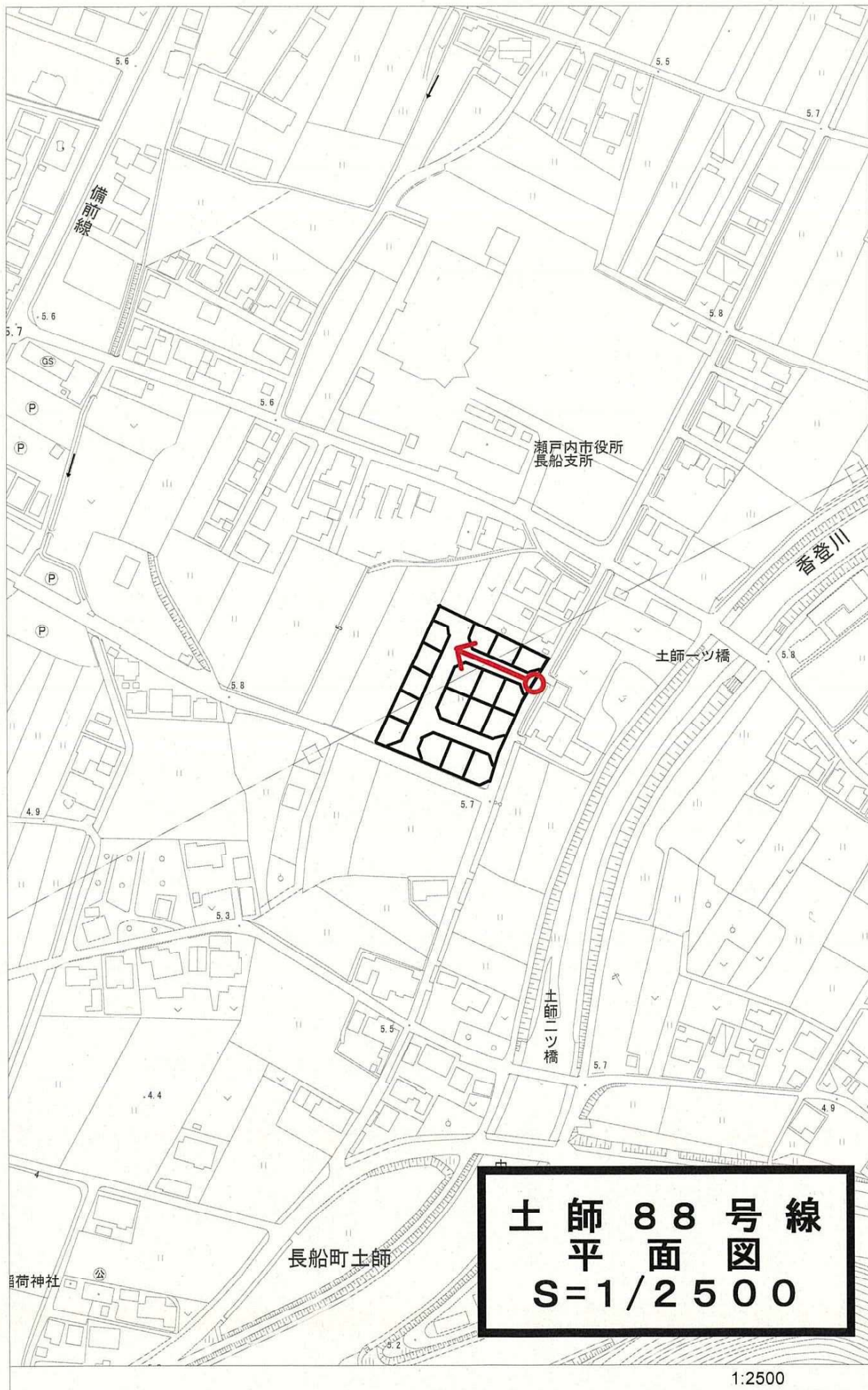
土 師 8 7 号 線  
 土 師 8 8 号 線  
 土 師 8 9 号 線  
 平 面 図  
 S=1/2500



**土 師 8 7 号 線**  
**平 面 図**  
**S=1/2500**

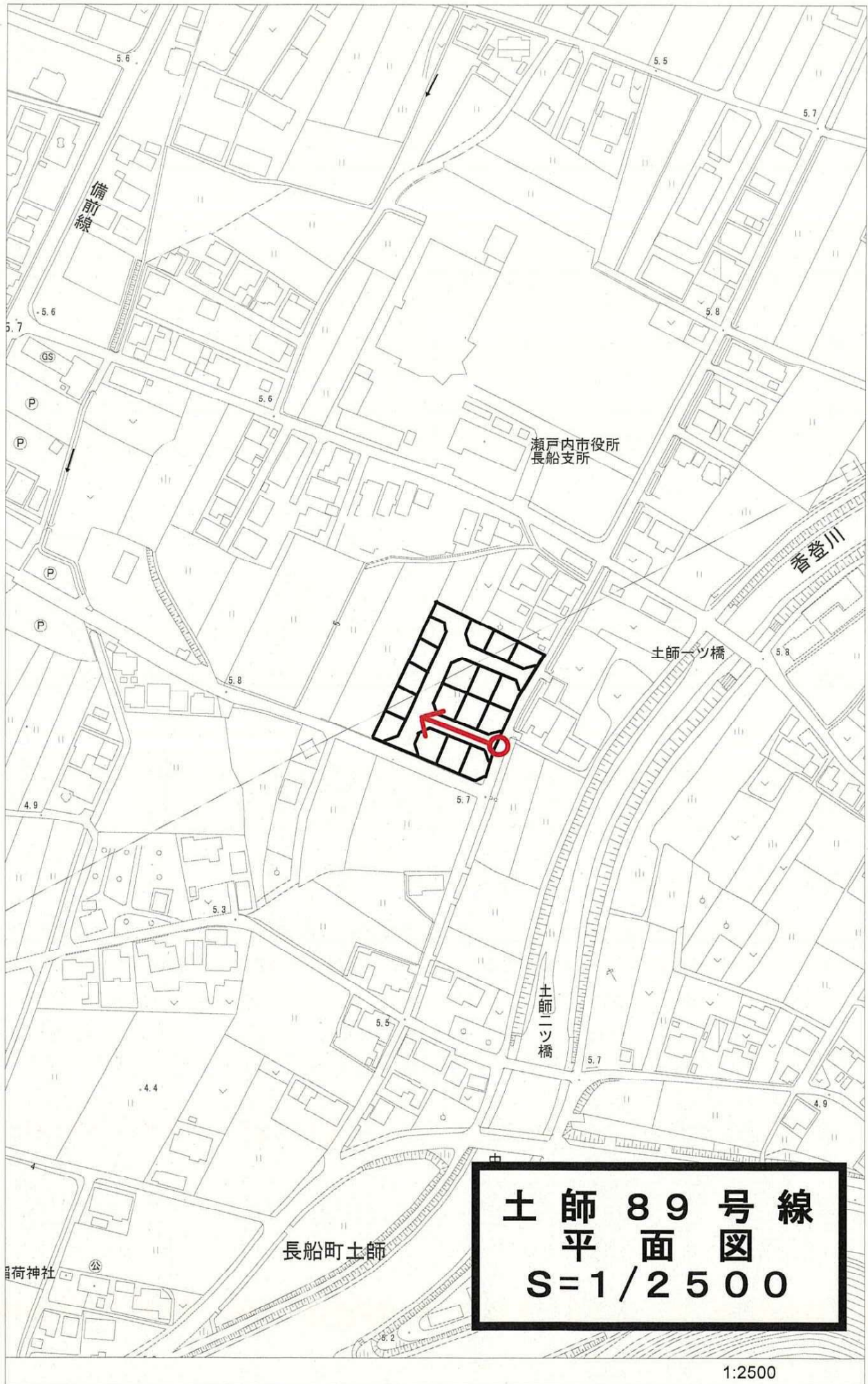
1:2500





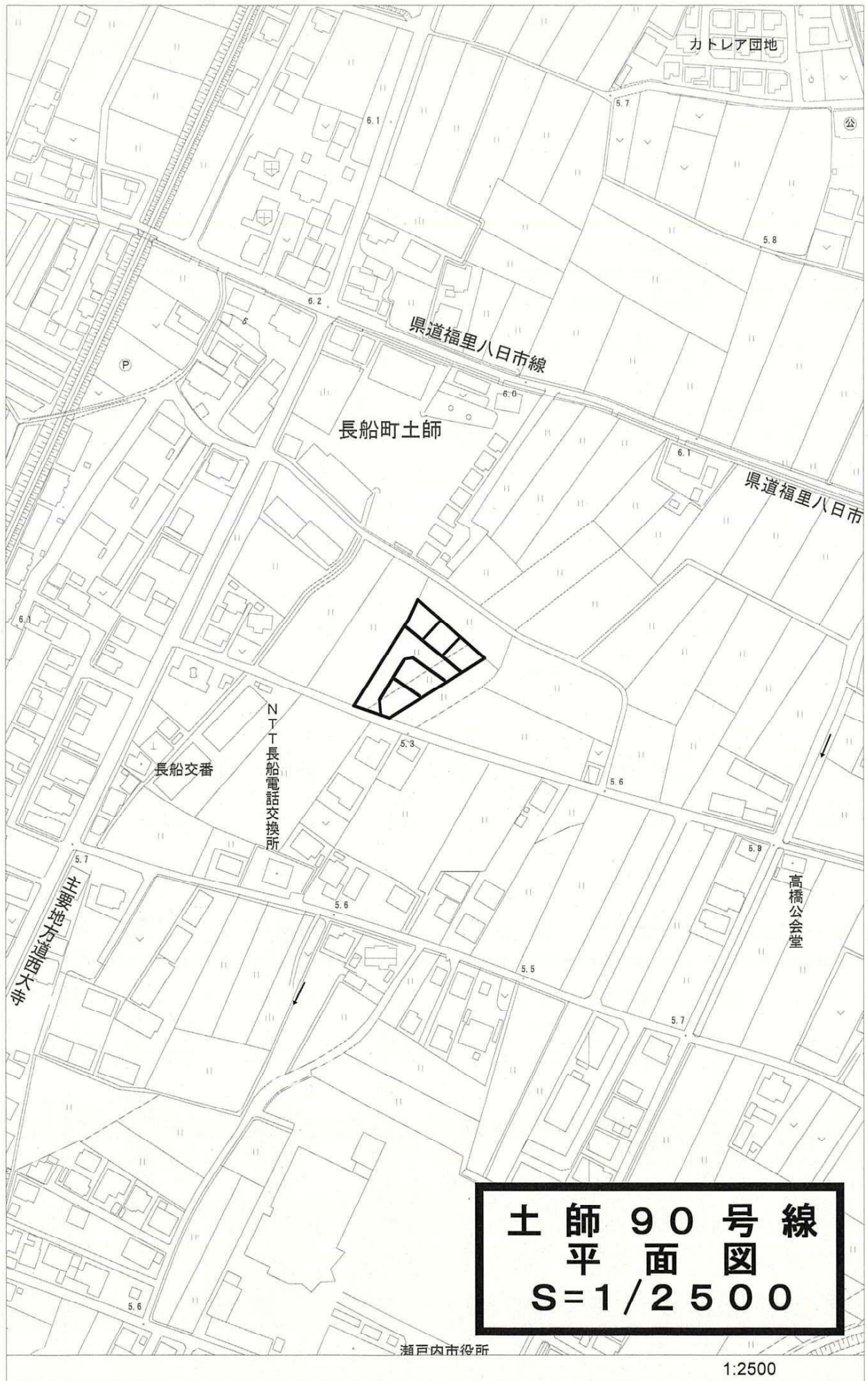
**土 師 8 8 号 線**  
**平 面 図**  
**S=1/2500**

1:2500



**土 師 8 9 号 線**  
**平 面 図**  
**S=1/2500**

1:2500



**土 師 9 0 号 線**  
**平 面 図**  
**S=1/2500**



**土 師 9 0 号 線**  
**平 面 図**  
**S=1/2500**



土師 91 号線  
 平面図  
 S=1/2500

1:2500

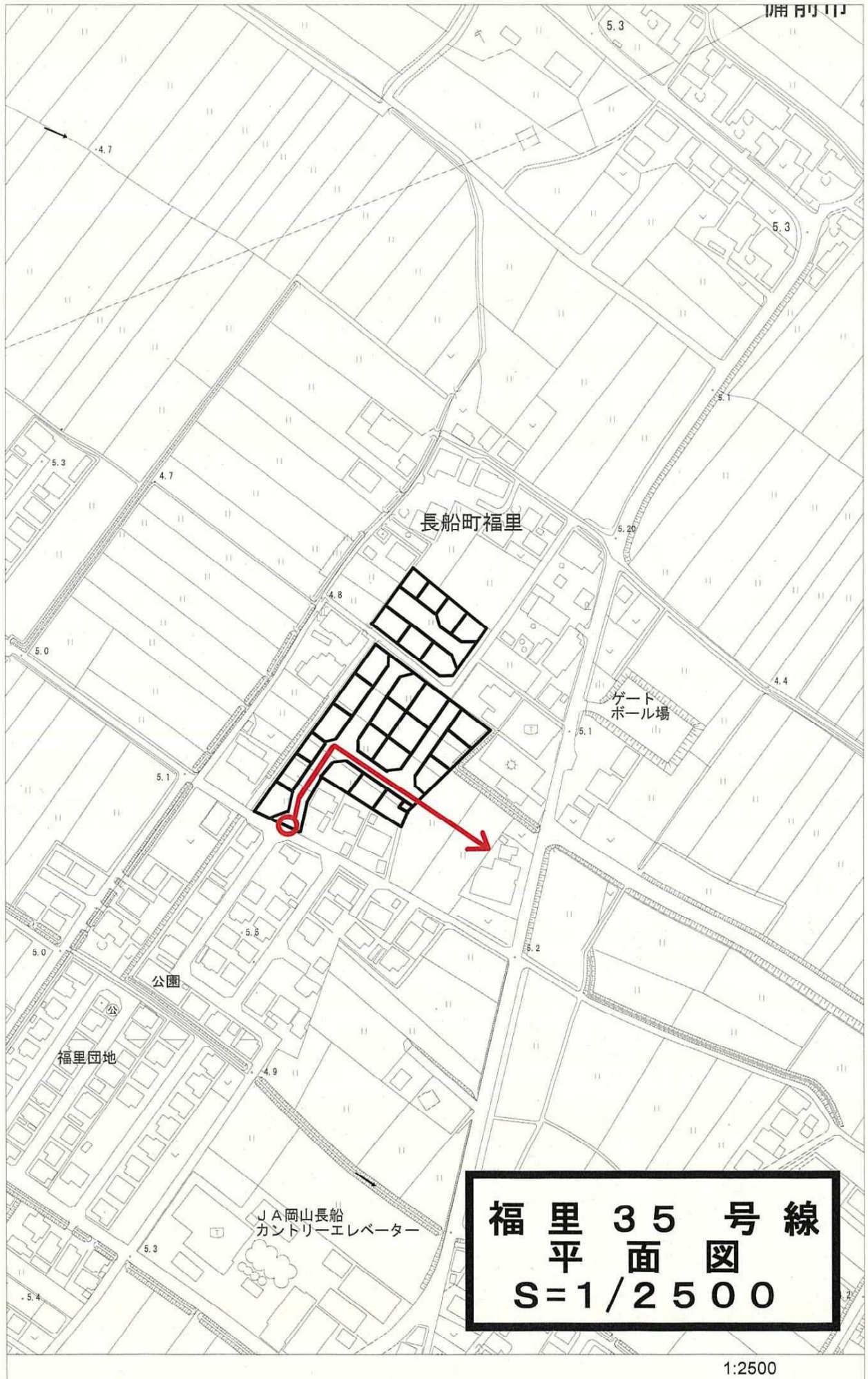


1:2500



福	里	35	号	線
福	里	40	号	線
福	里	41	号	線
福	里	42	号	線
	平	面	図	
S=1/2500				

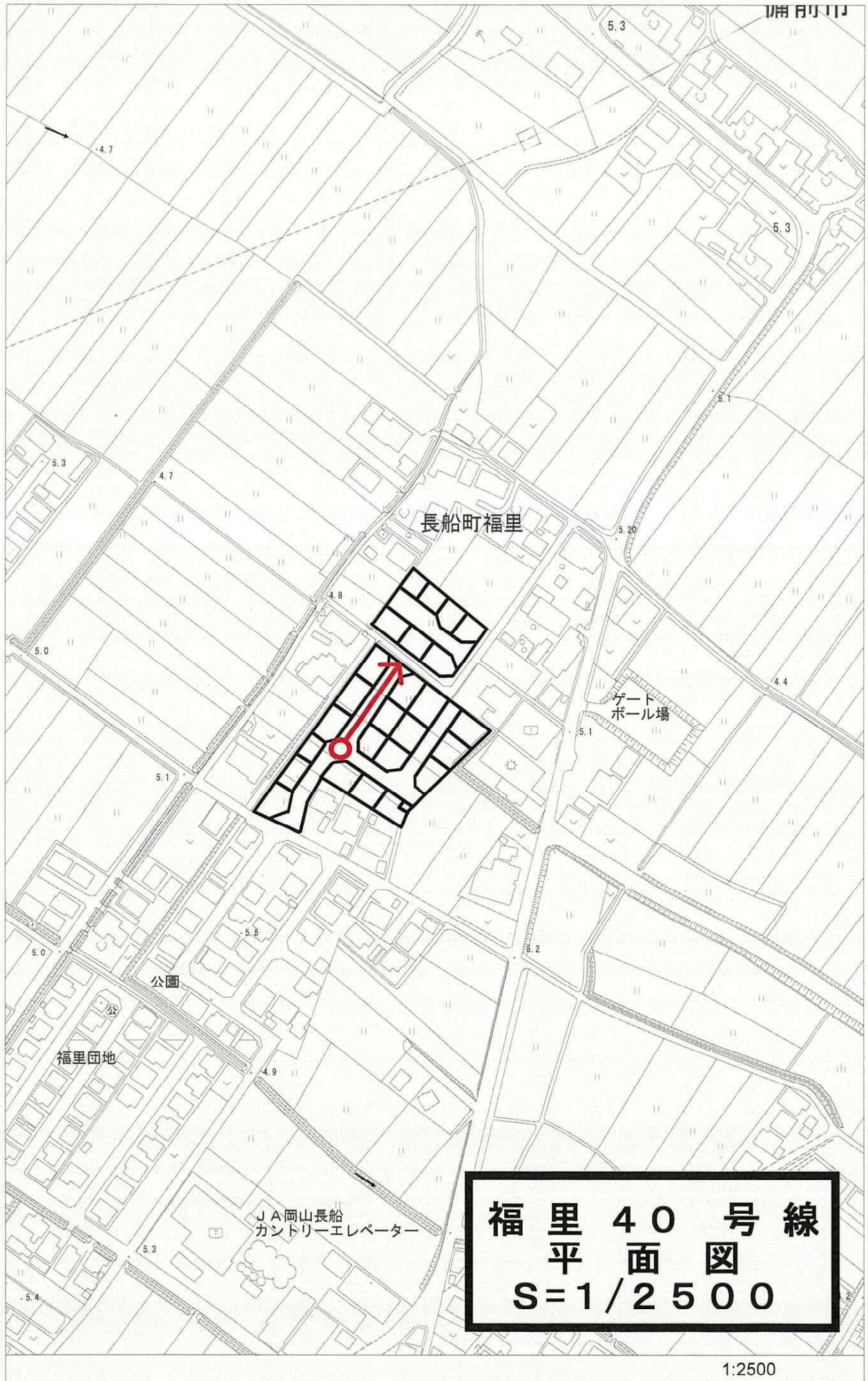
1:2500



**福里 35 号線**  
**平面図**  
**S=1/2500**

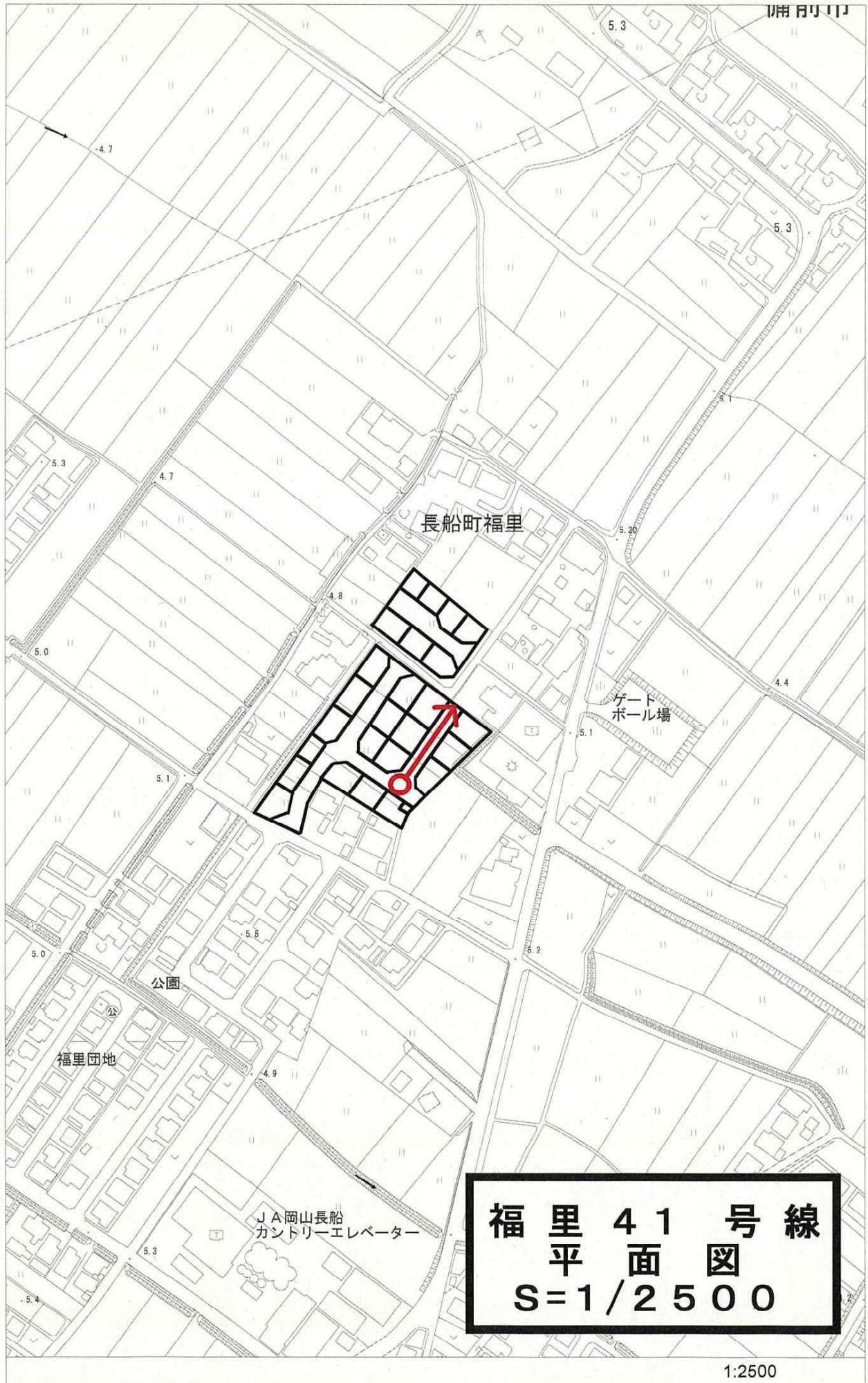
1:2500





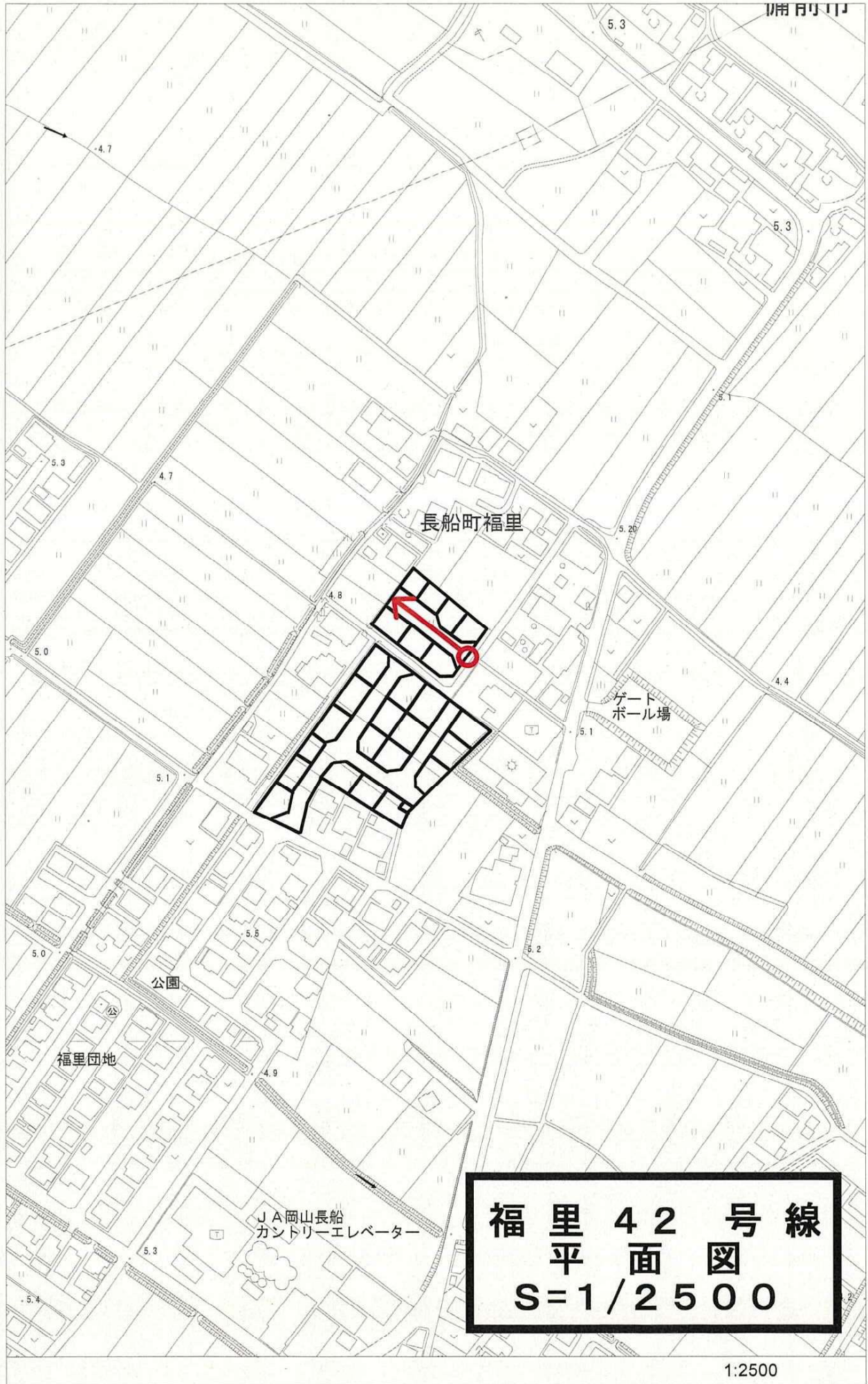
**福里40号線**  
**平面図**  
**S=1/2500**

1:2500



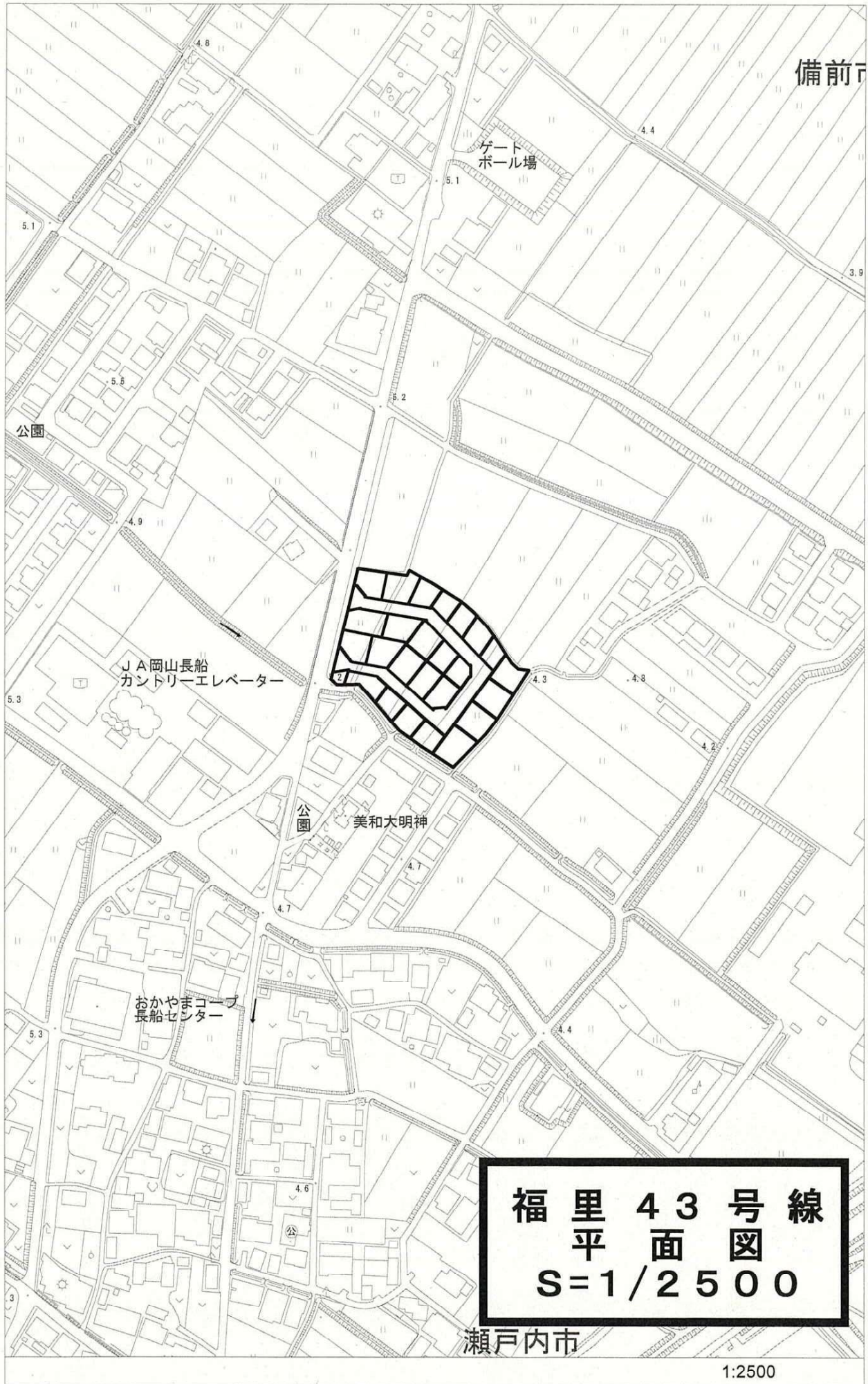
**福 里 4 1 号 線**  
**平 面 図**  
**S=1/2500**

1:2500



**福里42号線**  
**平面図**  
**S=1/2500**

1:2500



**福里 43 号線**  
**平面図**  
**S=1/2500**

1:2500

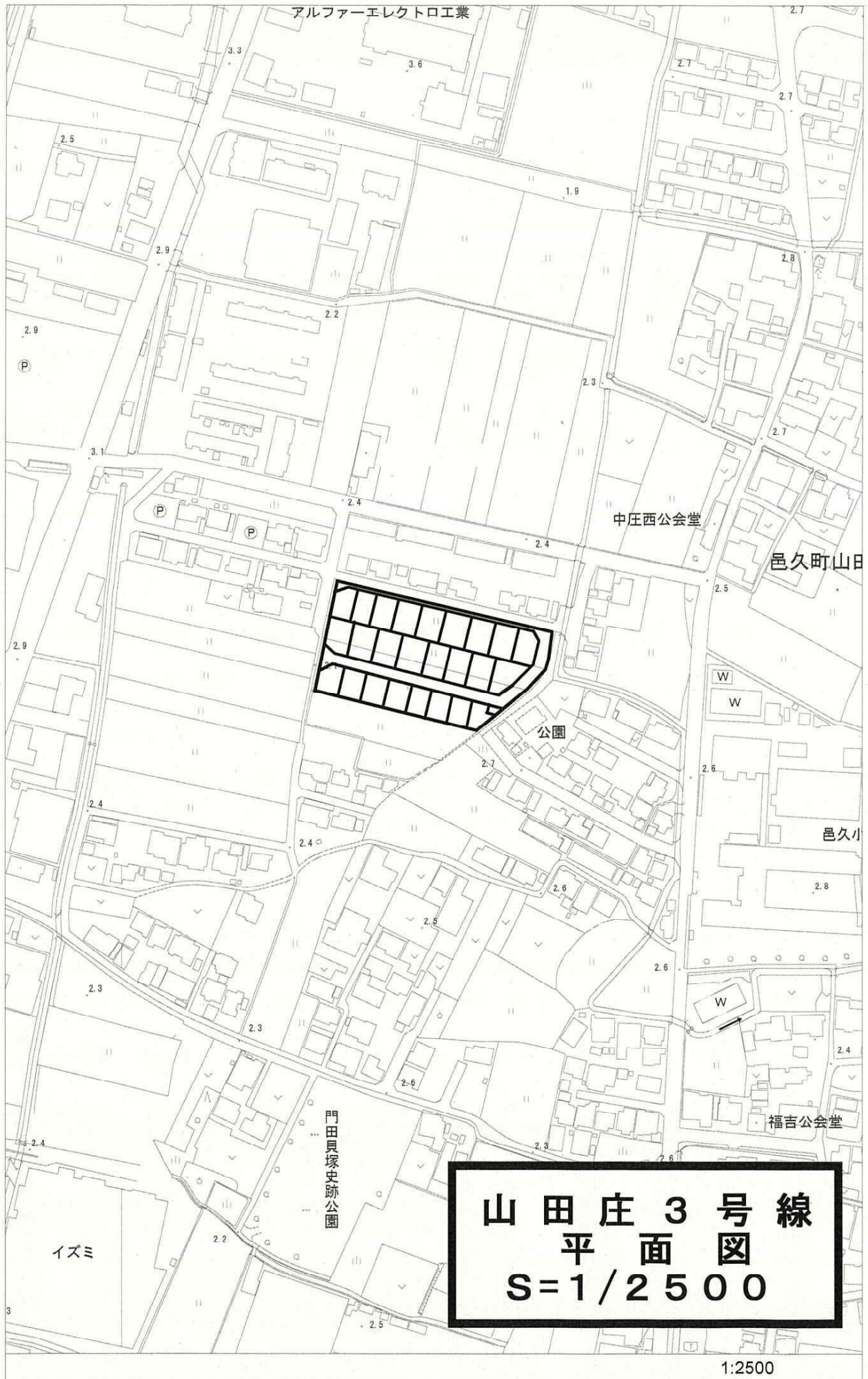


**福里43号線  
平面図  
S=1/2500**

備前市

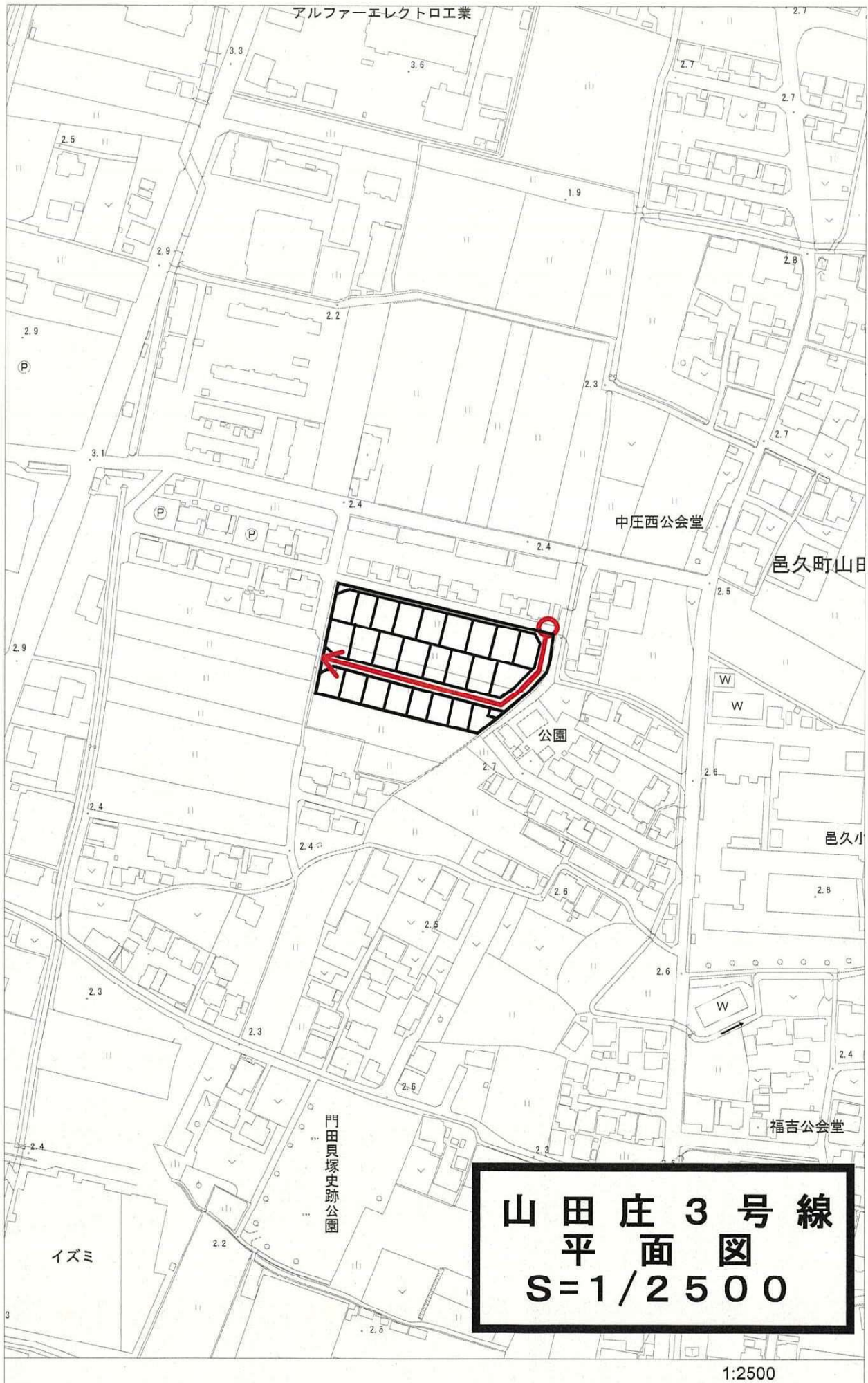
瀬戸内市

1:2500



**山 田 庄 3 号 線**  
**平 面 図**  
**S=1/2500**

1:2500



**山 田 庄 3 号 線**  
**平 面 図**  
**S=1/2500**

1:2500



豊安 32 号線  
 平面図  
 S=1/2500

1:2500





1:2500



**大 富 1 号 線**  
**平 面 図**  
**S=1/2500**

1:2500



大 富 1 号 線  
 平 面 図  
 S=1/2500

1:2500